



Actividad Semanal (Historia, Geografía y Ciencias Sociales)
2° Año Básico
Docente de Asignatura: Jacqueline Madrid Orellana

OA	(8) Clasificar y caracterizar algunos paisajes de Chile según su ubicación en la zona norte, centro y sur del país, observando imágenes, utilizando diversas fuentes y un vocabulario geográfico adecuado...
Objetivo semanal	Utilizar vocabulario geográfico para reconocer elementos de mi entorno.
Fechas	27 al 30 de abril del 2020

Unidad N 1: Trabajar con mapas y conocer nuestro país

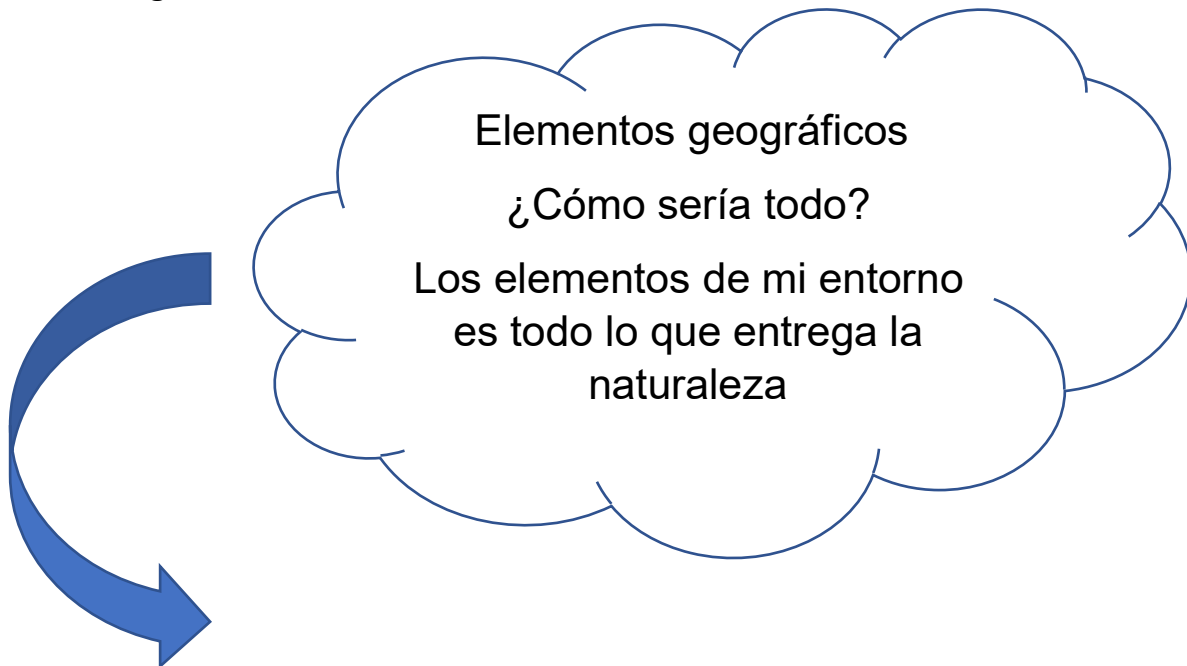
Asignatura: Historia, Geografía y Ciencias Sociales

Curso: 2° Básico

Mes: Abril

Apuntes 3

Te imaginas nuestro entorno sin...



Con la ayuda de la familia leer y comentar páginas del texto

¿Qué elementos encontramos en los paisajes?

El planeta Tierra tiene distintos paisajes, dependiendo del lugar donde te encuentres, encontrarás distintos elementos que los conforman.

Recurso 1 Elementos del paisaje.

Elementos naturales: son parte de la naturaleza.

- **Relieve:** son formas que tiene la superficie de la Tierra.
- **Clima:** son las condiciones atmosféricas de un lugar (temperatura, humedad, cantidad de lluvia).
- **Vegetación:** son las especies vegetales de un lugar.

Elementos culturales: son creados por el ser humano.

- Se refiere a las **construcciones** realizadas por las personas como puentes, caminos, edificios, casas, entre otros.

- 1 Señala los elementos naturales y culturales que se muestran en el paisaje.
- 2 Explica por qué el ser humano ha intervenido la naturaleza.




Fuente: archivo editorial.

Recurso 2 Ejemplos de paisaje y la presencia de sus elementos.



Parque nacional Lauca,
Región de Arica y Parinacota.

Existen paisajes donde la presencia de elementos naturales es mayor.



Dalcahue, Isla de Chiloé,
Región de Los Lagos.

En otros paisajes conviven elementos naturales y culturales.



Puerto de Arica visto desde el morro,
Región de Arica y Parinacota.

También hay paisajes donde los elementos culturales son mayores a los naturales. Por lo general, esto se produce en las ciudades.

Paso a paso

Describe paisajes

- Paso 1** Observa los elementos de cada fotografía.
- Paso 2** Reconoce los elementos naturales y culturales.
- Paso 3** Describe los paisajes utilizando vocabulario geográfico.


¿Cómo son los paisajes de las zonas naturales de Chile?

Debido a su extensión, en Chile existe una gran variedad de paisajes. Estos se agrupan en cuatro grandes zonas. En ellas se combinan elementos naturales y culturales, los que dan características particulares a cada una.

Recurso 1 Los paisajes de Chile.



1 ¿En qué se parecen y en qué se diferencian los paisajes a lo largo de Chile? Comenta.



Observa las imágenes y responde en tú cuaderno

1 ¿En qué se parecen y en qué se diferencian los paisajes a lo largo de Chile? Comenta.


Zona Sur: se extiende desde el río Biobío hasta el golfo Corcovado.



Zona Austral: abarca desde el golfo Corcovado hasta el extremo sur de Chile.



AHORA A TRABAJAR



1- Dibuja en tu cuaderno un paisaje por cada zona incorporando elementos de un paisaje.

Ejemplo:

Zona Norte	Zona Central	Zona Sur	Zona Austral

2- Con la ayuda del texto escolar puedes responder la definición de los siguientes conceptos.

a)- Cordillera de los Andes: _____

b)- Valles: _____

c)- Volcán: _____

(No olvides escribir en cuaderno la fecha y objetivo de la clase y enviar las fotos de las actividades realizadas a tu profesor (a))

Retroalimentación:

autoevaluar su trabajo.

Ficha metacognitiva

1. ¿Qué aprendimos en la clase de hoy?
2. ¿Cómo lo aprendimos?
3. ¿Para qué nos servirá?
4. ¿Qué dificultades encontré?

HISTORIA, GEOGRAFÍA Y CIENCIAS SOCIALES

SEGUNDO BÁSICO

PROFESORA: JACQUELINE MADRID

ASISTENTE: JAEL RAMOS



Objetivo: Utilizar vocabulario para reconocer elementos de mi entorno

OA: Clasificar y caracterizar algunos paisajes de Chile según su ubicación en zona norte, centro y sur del país, observando imágenes, utilizando diversas fuentes y un vocabulario geográfico adecuado.

OCÉANO

- Se denomina **océano** a una gran extensión de agua en el planeta Tierra, sobre todo aquella que separa dos o más continentes. Los **océanos** forman la mayor parte de la superficie del planeta.



RÍO

- Un río es una corriente natural de agua que corre con continuidad por un cauce de tierra. Posee una corriente determinada, rara vez es constante a lo largo del año, y desemboca en el mar, en un lago o en otro río.



CORDILLERA

- Una **cordillera** es una continuidad de montañas enlazadas entre sí. Constituyen zonas plegadas o en fase de plegamiento. A este tipo pertenece la mayor parte de las grandes **cordilleras** continentales: el Himalaya, los Andes, los Alpes, entre otras.



DESIERTO

- Un **desierto** es un terreno arenoso o pedregoso que carece de vegetación debido a la falta de lluvias.
- Su temperatura en el día pueden ser muy altas y en la noche pueden llegar a los bajo 0.



VALLE

- un **valle** es una llanura entre montañas o alturas.



Valle Elqui, región de coquimbo



Valle de Colchagua, región del libertador
Bernardo O'Higgins






COSTA

- La costa es la parte del continente que limita con el océano



VOLCÁN

- Los **volcanes** son aberturas de la tierra por las que se libera magma, roca derretida muy caliente que está bajo la tierra.
- Los volcanes mas activos de chile son:

Volcán Villarrica	Volcán Llaima	Volcán Calbuco	Volcán Chaitén	Volcán Lascar
 A photograph of the snow-capped peak of Volcán Villarrica, a prominent stratovolcano in Chile, set against a clear sky with some light clouds.	 A photograph of Volcán Llaima, showing its snow-covered summit and a lush green forest of tall, thin trees in the foreground.	 A photograph of Volcán Calbuco, featuring a large, snow-covered mountain peak with a town and buildings visible at its base.	 A photograph of Volcán Chaitén, showing a dark, rocky volcanic landscape with a plume of white smoke or ash rising from the crater.	 A photograph of Volcán Lascar, a snow-capped volcano in a dry, open landscape with sparse vegetation.

ISLA

- Una isla es una masa de tierra, mas o menos extensa, rodeada completamente por océano.



LAGO

- Los lagos y lagunas son depresiones en la superficie terrestre que contienen aguas estancadas, drenadas en muchos casos por ríos. En algunos cráteres de volcanes extinguidos también pueden formarse lagos. Los deslizamientos de tierras pueden formar lagos cuando bloquean los ríos y valles.
- En la mayoría de los lagos su agua es dulce.



CIUDAD

- Una **ciudad** es un espacio urbano con alta densidad de población, en la **que** predomina el comercio, la industria y los servicios.



ARCHIPIÉLAGO

- Archipiélago es un conjunto de islas



~SONRÍE,
y el mundo
te *sonreirá*
A TI~