



**Actividad Semanal (Historia, Geografía y Ciencias Sociales)**  
**2° Año Básico**  
**Docente de Asignatura: Jacqueline Madrid Orellana**

<b>OA</b>	(OA 1) Describir los modos de vida de algunos pueblos originarios de Chile en el periodo precolombino.
<b>Objetivo semanal</b>	Identificar los pueblos originarios nómades y sedentarios según su ubicación geográfica y sus principales actividades.
<b>Fechas</b>	11 al 15 de mayo del 2020

**Unidad N 2:** Los pueblos originarios de Chile

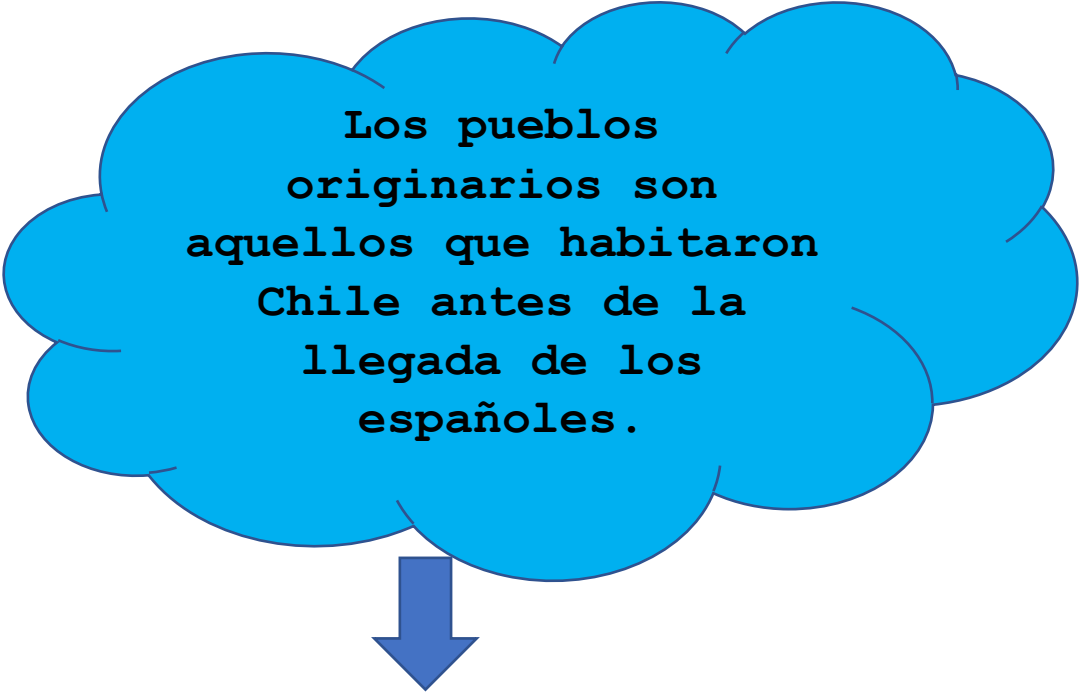
Asignatura: Historia, Geografía y Ciencias Sociales

Curso: 2° Básico

Mes: Mayo

Apuntes 5

**Recuerda que...**



Nuestros ancestros tenían diferentes formas de sobrevivir, algunos lo hacían en grupos o bandas que se trasladaban de un lugar a otro, esto les hacía más fácil la tarea de recolectar alimentos, agua y abrigo.



En la clase de hoy se trabajará con los pueblos originarios nómades y sedentarios según su ubicación geográfica.



**OBSERVA LAS IMÁGENES Y LUEGO CONOCER SUS DIFERENCIAS**

**Los gitanos**



**Niños como tú**



### **Los gitanos:**

El pueblo **gitano**, romaníes, son una comunidad o etnia originaria del subcontinente indio, que data de los reinos medios de la India, con rasgos culturales comunes, aunque con enormes diferencias entre sus subgrupos.

Ellos no tienen un lugar fijo para vivir se desplazan de un lugar a otro vendiendo objetos fabricados por ellos y sus casas eran carpas teniendo cojines para sentarse, no poseen muebles, los niños no asisten al colegio. En la actualidad la minoría de ellos viven en casas. La lengua que hablan los gitanos de Europa se conoce como romaní común.

A diferencia de los niños como tú

Ustedes tienen una casa fija para vivir construida con material resistente, asisten al colegio a su alrededor podemos observar que se realizan actividades para satisfacer nuestras necesidades.

### **Entonces podemos decir según la información que los:**

- Los Gitanos pertenecen al grupo de los nómades.
- Los niños como tú son sedentarios.

RECUERDA QUE:

**Los pueblos originarios se diferenciaron en dos grandes grupos**

**Nómades**



Nómada eran los pueblos que viajaban de un lugar a otro.

**Sedentarios**



Sedentarios eran los pueblos que vivían solo en un lugar, **NO** se movían de un lugar a otro.

Dato importante

### Los pueblos nómadas


- Conseguían sus alimentos por medio de la caza de animales, la pesca y la recolección de frutos. Se vestían con pieles de animales.

### Los pueblos sedentarios


- Obtenían su alimento por medio de la agricultura y la ganadería. Además, desarrollaron el trabajo textil, es decir, producían telas con lanas de animales.



# Imágenes de pueblos nómadas



# Imágenes de pueblos sedentarios



Los nómadas fueron pueblos de Chile indígena que NO vivían en un sólo lugar. Recorrían grandes distancias buscando su alimento: eran cazadores y recolectores. Entre los principales pueblos nómadas encontramos: **Changos, Chonos, Yaganes, Onas y Alacalufes.**

Los pueblos sedentarios que vivieron en Chile antes de la llegada de los españoles, debemos mencionar a los **Atacameños, Aymaras, los Diaguitas, los Picunche, los Mapuches** y los **Huilliches.**

Para complementar la información te invito a observar un video de un pueblo nómada y de un pueblo sedentario.

- 1- <https://www.definicionabc.com/wp-content/uploads/atenas.jpg>  
(sobre los changos pueblo originario nómada)
- 2- <https://www.definicionabc.com/wp-content/uploads/atenas.jpg>  
(niña aimara perteneciente a pueblo originario sedentario)



**OBSERVA LAS SIGUIENTES IMÁGENES DE LOS PUEBLOS  
ORIGINARIOS NOMADAS CON DESCRIPCIONES Y SU UBICACIÓN  
GEOGRAFICA**




Se ubicaron en la zona Austral

## Los Chonos

- Se desplazaban de un lugar a otro por lo que fueron nómadas.
- Las embarcaciones donde se desplazaban se llamaban dalcas

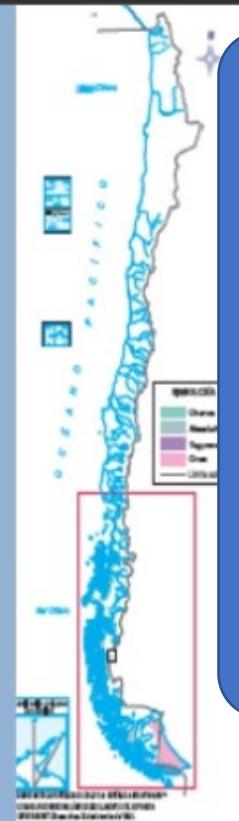


Sus casas eran toldos o cuevas ubicadas en las zonas costeras. Los hombres se dedicaban a la pesca y las mujeres se dedicaban a la recolección de mariscos.




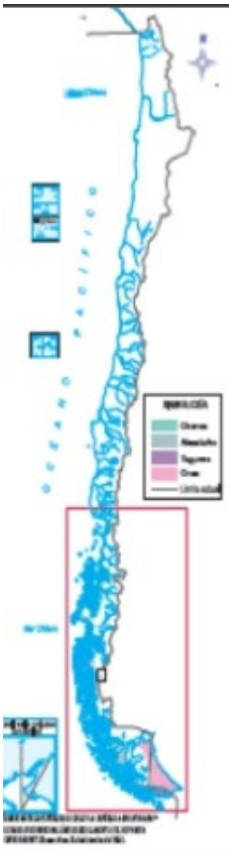
## Los Onas

- También se les llama selk'nam
- Vivían en pequeños grupos en forma nómada.



Los hombres se dedicaban a la caza con arcos y flechas. Las mujeres se dedicaban a la recolección de hongos y frutos. Sus viviendas eran toldos que construían con ramas.

Se ubicaron en la zona Austral




## Los Yaganes y alacalufes

- Se dedicaban a navegar por los canales de la Zona Sur de Chile, por lo que eran nómadas.
- Sus canoas eran construidas con trozos de tronco y corteza de los árboles.
- Eran llamados los "nómadas del mar"





## ¿Qué otras cosas caracterizaban a los Yaganes y alacalufes



Se ubicaron en la zona Austral

- Se dedicaban a la pesca y a la recolección de mariscos.
- Cuando desembarcaban construían viviendas temporales con ramas y cueros de animales.
- Los hombre se dedicaban a la caza de lobos marinos usando arpones, dardos, trampas, hondas, arcos y flechas.
- Las mujeres conducían las canoas.
- Vestían con ropa hecho con grasa de pescado y pieles para protegerse de las bajas temperaturas.



## CHANGOS

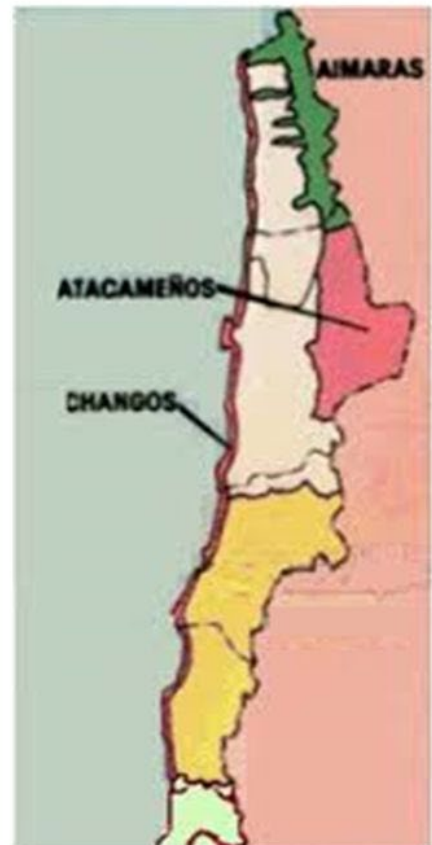
- ✦ **Ubicación:** en la costa del norte, desde Arica al río Aconcagua.
- ✦ **Sistema de vida:** navegaban en embarcaciones hechas con cuero de lobo marino inflado, para pescar utilizaban arpones hechos con cuero del mismo animal y redes confeccionadas con fibra vegetal.
- ✦ **Vivienda:** vivían en tiendas armadas con costillas de ballena que cubrían con cueros de lobos marinos, las que podían desarmar fácilmente cuando iban de un lugar a otro.





### Ubicación:

- Los changos vivieron en las costas de la Zona Norte.





**OBSERVA LAS SIGUIENTES IMÁGENES DE LOS PUEBLOS  
ORIGINARIOS SEDENTARIOS CON DESCRIPCIONES Y SU UBICACIÓN  
GEOGRAFICA**

## PUEBLO AYMARA

**Forma de vida**

Este pueblo tiene una forma de vida sedentaria dedicándose a la agricultura y ganadería.

**Ubicación**

Se ubican en la zona norte de Chile principalmente en la precordillera y el altiplano, desde la Línea de la Concordia hasta el río Loa, pero su territorio se amplía hasta el lago Titicaca, abarcando Perú, Bolivia y Argentina.

**Lengua hablada**

Aymara



## PUEBLO LICALANTAI O ATACAMEÑO

**Forma de vida**

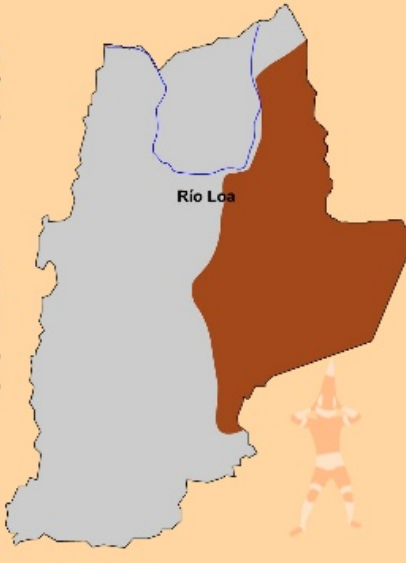
Este pueblo tiene una forma de vida sedentaria dedicándose a la agricultura, alfarería y metalurgia. Fueron influenciados por los Tiwanaku y los Incas.

**Ubicación**

Habitan en los oasis, valles y quebradas de la provincia del Loa, en el norte de Chile (II Región de Atacama). Este hábitat desértico comprende el sector de la hoya del Salar de Atacama, el pueblo de San Pedro de Atacama y la cuenca del río Loa, cuyo centro es la ciudad de Calama.

**Lengua hablada**

Kunza



## PUEBLO DIAGUITA

### Forma de vida

Este pueblo tiene una forma de vida sedentaria dedicándose a la agricultura y ganadería, se distingue de otros pueblos por trabajo de alfarería decorada con figuras geométricas de dos colores.

### Ubicación

Esta etnia se localizó en los Valles Transversales, actuales regiones de Atacama y Coquimbo, estos valles son producto de los cordones andino costeros que va de este a oeste al igual que los ríos, los valles transversales los ubicamos desde los ríos Copiapó al Choapa y el Aconcagua.


### Lengua hablada

Kakan

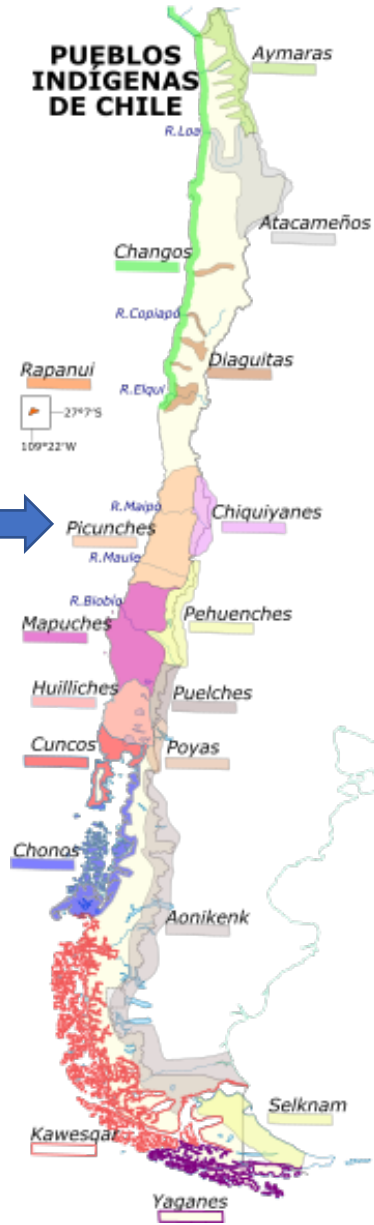


## Picunches

- Se ubicaron entre los ríos Choapa e Itata.
- Eran agricultores y, por lo tanto sedentarios.
- Criaban animales especialmente llamas y guanacos.
- Se instalaban aproximadamente de 300 personas, en pequeñas aldeas.
- Sus casas eran de barro y de totora.
- Vivían unas 30 personas en la casa, o sea, toda la familia.
- Fabricaron su propia cerámica, y sus herramientas.
- Hablaban el mapudungun.



# PUEBLOS INDÍGENAS DE CHILE



Ubicación geográfica de los Picunches Zona central



# Los huilliches

## The huilliches

Este pueblo vivió en la zona norte y centro de la isla de Chiloé y se caracterizó por trabajar en la agricultura, la ganadería y la pesca.

This indigenous people lived in the northern and central region of Chiloé island, and they were known for working in agriculture, cattle farming and fishing.

Cultivaban maíz y papa.

They grew corn and potatoes.

Sus viviendas, que eran parecidas a las rucas, estaban hechas con varas que cubrían con ramas.

Their houses, similar to rucas, were made of rods covered in branches.

Su vestimenta consistía en prendas tejidas con lana de guanaco y teñidas con fibras vegetales.

Their clothing consisted of articles knitted from guanaco wool and dyed using plant fibers.

Usaban embarcaciones de madera conocidas como dalcas.

They used wooden crafts made of wood known as dalcas.

Desarrollaban la pesca y la recolección de mariscos.

They fished and gathered shellfish.



Ubicación geográfica de los Huilliches  
Zona Sur

A trabajar



**Actividad N° 1:** Realiza las siguientes actividades del texto escolar con la ayuda de la familia.

- 1- Lee junto a la familia la página 62 del texto y subraya los conceptos nómadas de color rojo y sedentario de color azul y su significado.

## ¿Cómo convivieron con su entorno?

Los pueblos originarios desarrollaron distintos modos de vida: nómada y sedentario, los cuales dependían del paisaje que habitaron.

### Los pueblos nómadas

**Recurso 1** Se trasladaban de un lugar a otro.



• Selknam caminando por Tierra del Fuego hace poco más de 100 años.

**Recurso 2** Sus refugios eran ligeros y fáciles de trasladar.



• Aónikenk afuera de su vivienda compartiendo yerba mate.

Credit: Autor desconocido. S.F.  
En: Archivo Fotográfico MCHAP.



ESCRIBE LAS PREGUNTAS EN TU CUADERNO Y RESPONDE

1-¿Tú forma de vida es nómada o sedentario?  
¿por qué? -----  
-----

2-¿Cuáles son tus raíces a qué pueblo  
originario perteneces? -----  
--

2- **Sigamos trabajando:** Observa las imágenes del texto escolar página 63 y luego responde las preguntas en tú cuaderno

**Recurso 3** Algunos cazaban y recolectaban alimentos. Otros se dedicaron a la pesca y recolección de mariscos.




▲ Selk'nam cazando en Tierra del Fuego hace más de 100 años. (Hacia 1910).



▲ Familia kawésqar en su canoa hace más de 80 años.

- 1 ¿Por qué los nómadas se trasladaban de un lugar a otro?, ¿qué crees que buscaban?
- 2 ¿Cuál o cuáles de estas actividades son practicadas por los chilenos en la actualidad?

Responde la pregunta en el cuaderno

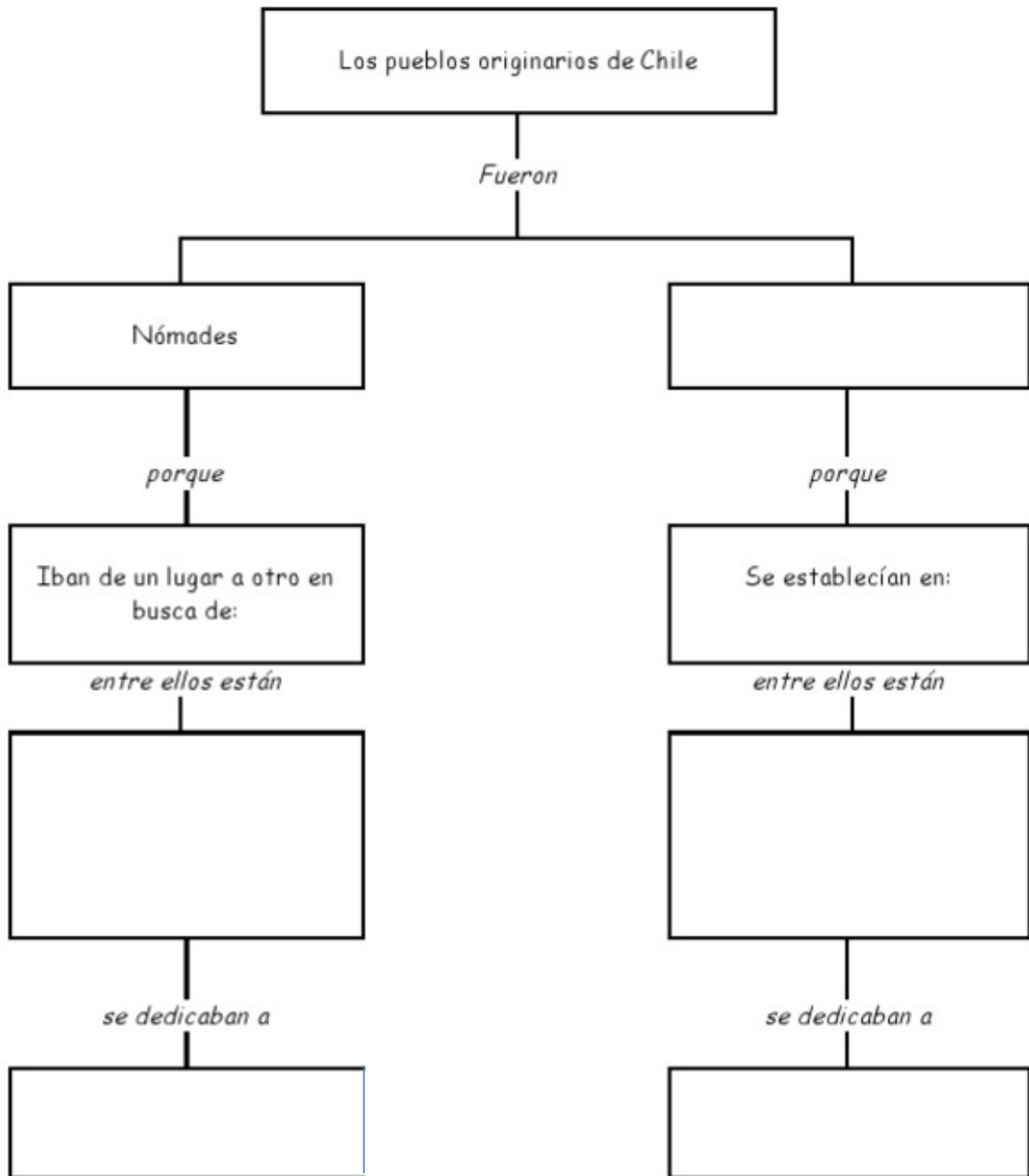


¿A qué pueblo originario te hubiera gustado pertenecer? ¿porqué?


-----

-----

3- En tú cuaderno realiza el siguiente mapa conceptual completando con lo que aprendiste sobre los pueblos nómades y sedentarios. (NO IMPRIMIR)



Recreo virtual: juego encuentra el diferente



**(No olvides escribir en cuaderno la fecha y objetivo de la clase y enviar las fotos de las actividades realizadas a tu profesor (a))**

Enviar actividades la correo de la profesora [jaqueline.madrid@colegio-manuelrodriguez.cl](mailto:jaqueline.madrid@colegio-manuelrodriguez.cl)

**Retroalimentación:**

autoevaluar su trabajo

**FICHA METACOGNITIVA**

- 1- ¿Qué has aprendido en la clase de hoy?
- 2- ¿Cómo lo has hecho o aprendido?
- 3- ¿Qué dificultades has tenido?
- 4- ¿Para qué te ha servido?
- 5- ¿En qué otras ocasiones podrías utilizar lo que has aprendido/ esta forma de aprender?





# HISTORIA, GEOGRAFÍA Y CIENCIAS SOCIALES

Segundo básico

Profesora: Jacqueline Madrid

---


Asistente: Jael Ramos

Objetivo: Identificar los pueblos originarios nómades y sedentarios según su ubicación geográfica y sus principales actividades.

OA: Describir los modos de vida de algunos pueblos originarios de Chile en el periodo precolombino.

# Pueblos originarios de Chile

- ❖ Nómada: es aquel que va de un lugar a otro sin establecer una residencia fija. Está vinculado a la persona que está en constante viaje o desplazamiento.
- ❖ Sedentario: los pueblos sedentarios son aquellos que se quedan en una única ubicación y hacen de ella su hogar, modificándola para que satisfaga sus necesidades. Habitualmente permanecen en ella durante toda su vida, y sólo se ausentan para hacer viajes de corta o media duración.



# Aymara:

- Forma de vida: tiene una forma de vida sedentaria, dedicándose a la agricultura y ganadería.
- Ubicación: se encuentran en la zona norte de Chile, principalmente en la precordillera y el altiplano, abarcando Bolivia, Perú y Argentina.
- Lenguaje: Aymara
- Te invito a ver los siguientes videos:
- <https://www.youtube.com/watch?v=zQOfj62Voq4>
- <https://www.youtube.com/watch?v=oFovAlolL1UE>






# Licantai o atacameño

- Forma de vida: tiene una forma de vida sedentaria, dedicándose a la agricultura, alfarería y metalurgia.
- Ubicación: se encuentran en los oasis, valles y quebradas de la provincia del Loa, en el norte de Chile.
- Lenguaje: kunza
- Te invito a ver el siguiente video:
- [https://www.youtube.com/watch?v=gmo2qDrGX\\_Q](https://www.youtube.com/watch?v=gmo2qDrGX_Q)



# Diaguita

- Forma de vida: tienen una forma de vida sedentaria dedicándose a la agricultura y ganadería.
- Ubicación: se ubicaban en las regiones de Atacama y Coquimbo.
- Lenguaje: kakan



# Rapa nui

- Forma de vida: su forma de vida es sedentaria, se dedican a la agricultura, tallado en madera y piedra.
- Ubicación: se ubican en la Isla de Pascua.
- Lenguaje: Vananga Rapa Nui y su escritura ceremonial, Rongo Rongo.
- Te invito a ver los siguientes videos:
- <https://www.youtube.com/watch?v=ngAPr2LsCwI>
- <https://www.youtube.com/watch?v=EpQ-X1ZB8Lk>



# Mapuches

- Forma de vida: su forma de vida era sedentaria, se dedican a la agricultura, ganadería, elaboración de textiles, jarrones para almacenar y cocinar alimentos, también realizan joyas de plata.
- Ubicación: vivían desde Illapel hasta Chiloé, en la actualidad muchos se han trasladado por todo el país.
- Lenguaje: mapudungun
- Los invito a ver el siguiente video:
- <https://www.youtube.com/watch?v=bKgloFzbrKg>



# Kawésqar o Alacalufe

- Forma de vida: su forma de vida era nómada, se dedicaban a la pesca y recolección de mariscos.
- Ubicación: se ubicaban entre la península de Taitao y el estrecho de magallanes.
- Lenguaje: kawésqar.



# Yámanas o Yaganes

- Forma de vida: su forma de vida era nómada, las mujeres recolectaban mariscos y huevos, mientras que los hombres cazaban animales grandes y construían las canoas.
- Ubicación: se ubicaban al sur del estrecho de magallanes y hasta el cabo de hornos.
- Lenguaje: yagán



LO VAS A LOGRAR

ILUSIÓN  
ESFUERZO  
PERSEVERANCIA

NO TE RINDAS!