



Actividad Semanal Historia, Geografía y Ciencias Sociales
2° Año Básico
Docente de Asignatura: Jacqueline Madrid Orellana

OA	(OA 7) Ubicar Chile, Santiago, la propia región y su capital en el globo terráqueo o en mapas, y describir la ubicación relativa de países limítrofes y de otros países de América del Sur, utilizando los puntos cardinales.
Objetivo semanal	Reconocer formas de representación de la Tierra para ubicarnos en el espacio a través de videos y guías de ejercicios.
Fechas	Semana del 20 al 24 de julio del 2020

Unidad N 1: Trabajar con mapas y conocer nuestro país

Asignatura: Historia, Geografía y Ciencias Sociales

Curso: 2° Básico

Mes: Julio

Apuntes 12

“Hola queridos estudiantes y familia”
Bienvenidos a nuestra clase de historia,
geografía y Ciencias Sociales. Esta semana
seguiremos aprendiendo, seguir con ese
maravilloso entusiasmo y esfuerzo.



Materiales que necesitas para la clase

Lo que tengas en el hogar



Computador	Celular	Tablet
------------	---------	--------

Materiales esenciales



Lápiz grafito	Goma de borrar	Cuaderno de asignatura	Textos escolares	Lugar cómodo para trabajar
---------------	----------------	------------------------	------------------	----------------------------

A continuación, observaremos lo que se realizará durante nuestra clase.

Ruta de aprendizaje.




Repasamos lo visto en las clases anteriores	Aprendemos sobre los mapas y la ubicación de nuestro país	Trabajamos actividades en
---	---	---------------------------

Antes de comenzar vamos a recordar

En las clases anteriores, vimos los planos, para qué sirve y cómo se construyen.

Los planos son representaciones de un lugar visto desde arriba (recuerda que una representación es un dibujo). Para construirlo, debo imaginarme el lugar del cual quiero hacer un plano, como si lo estuviese viendo desde arriba, además debe tener una simbología, que nos ayuda a entenderlo.



Vimos, además, que para ubicarnos utilizaremos los puntos de referencia que son lugares que puedes ubicar con facilidad y que te ayudarán a guiarte.

Y ¿QUÉ HACEMOS CUANDO MIS PUNTOS DE REFERENCIA NO SON LOS MISMOS QUE LAS DEMÁS PERSONAS?

Ubicarnos de manera exacta puede ser difícil, pues los puntos de referencia pueden variar de una persona a otra.


¿Cómo ponernos de acuerdo para ubicarnos? Una manera exacta para ubicarnos, será utilizando los puntos

cardinales. Los puntos cardinales se relacionan con la posición del sol: por dónde sale y por dónde se pone.



¿Cómo representar lugares más grandes?

- Para representar nuestro planeta usaremos el globo terráqueo y el planisferio o mapamundi.



El **globo terráqueo** representa la forma de la Tierra.



El **planisferio** es la representación plana de la Tierra.

Para representar otros lugares como continentes y países ocuparemos los mapas. Existen diversos tipos de mapas

Los mapas también representan la superficie terrestre o una parte de ella. En ellos se usan símbolos y colores para informar de las características de la zona representada, como ríos, montañas o carreteras. Asimismo, tienen señalados los puntos cardinales y muestran la realidad a escala.

Los mapas muestran territorios más grandes que los planos, como países y continentes. Este año utilizaremos dos tipos de mapas:

Mapas físicos



Estos mapas nos muestran las características naturales de la superficie terrestre, como por ejemplo, los lugares donde hay cerros, cordilleras, valles, ríos y lagos.

Mapas políticos



Estos mapas muestran hasta dónde llega un territorio y dónde comienza otro. Señalan los límites o fronteras entre distintos lugares o países.



Pero...¿Dónde está Chile en el planeta?

OBSERVEMOS CÓMO SE VE NUESTRO PLANETA DESDE EL ESPACIO



CHILE EN EL MUNDO

Nuestro país, es un país tricontinental, es decir, tiene presencia en tres continentes: América, Antártida Y Oceanía.



CHILE EN AMÉRICA DEL SUR

América se divide en tres: América del Norte, América Central y América del sur. Nuestro país, se ubica en América del Sur.



En la clase de hoy vamos a trabajar Reconocer formas de representación de la Tierra para ubicarnos en el espacio a través de videos y guías de ejercicios.

Los invito a trabajar



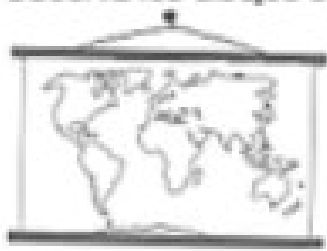
Actividades

1- Realiza la actividad de la página 25.

Recurso 2 América se divide en tres: América del Norte, América Central y América del Sur.



- 3 Si estuvieras en Colombia, ¿cómo indicarías la ubicación de Chile? Usa los **puntos cardinales**.
- 4 Explica en qué ocasiones usarías los **mapas** de estas páginas.



Mapa de América del Sur



Planisferio o mapamundi



Globo terráqueo

Suerte quedará muy bien tú trabajo

REFLEXIÓN

- 1- ¿Cuáles son los elementos con los que se puede representar la tierra?
- 2- ¿En qué elementos puedo identificar los continentes y países?
- 3- ¿Es importante saber la ubicación de los puntos cardinales? ¿por qué?

Llego el momento para descansar la mente

Encuentra el repetido



(No olvides escribir en cuaderno la fecha y objetivo de la clase y enviar las fotos de las actividades realizadas a tu profesor (a))

Enviar actividades al correo de la profesora jaqueline.madrid@colegio-manuelrodriguez.cl

Retroalimentación:

- 1- ¿Qué has aprendido en la clase de hoy?
- 2- ¿Cómo lo has hecho o aprendido?
- 3- ¿Qué dificultades has tenido?
- 4- ¿Para qué te ha servido?
- 5- ¿En qué otras ocasiones podrías utilizar lo que has aprendido/ esta forma de aprender?



Excelencia Académica 2020-2021



Por su destacado
quehacer

por destacar el

Carlos Monsal...

Se confiere el presente reco...

Recomendación

COLEGIO MANUEL RODRÍGUEZ



Manuel Rodríguez
Dirección Ximenes
Municipio de Miraflores
Estado de Caguas



Historia, geografía y ciencias sociales



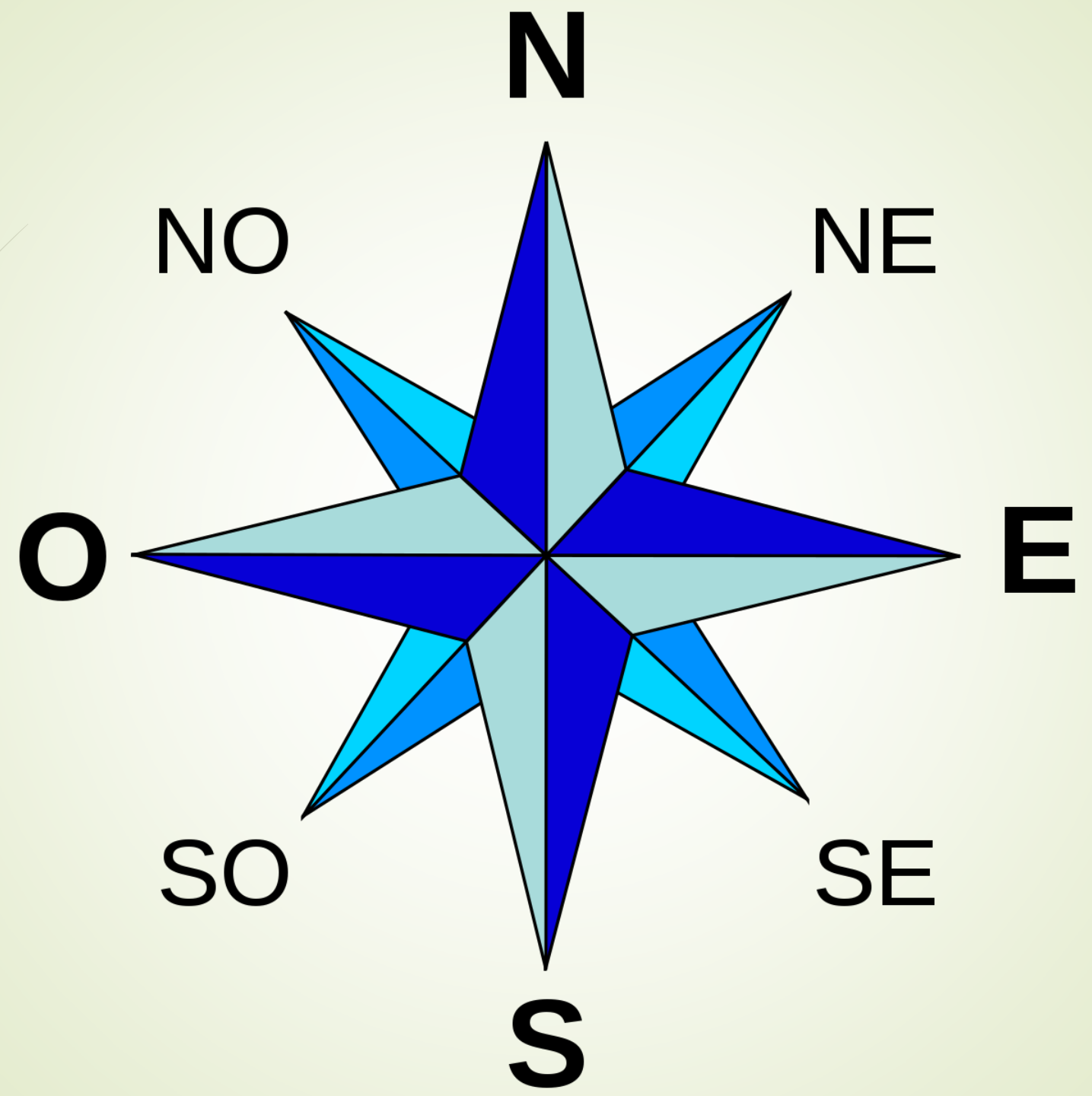
segundo básico

Docente : Jacqueline Madrid

Asistente: Jael Ramos

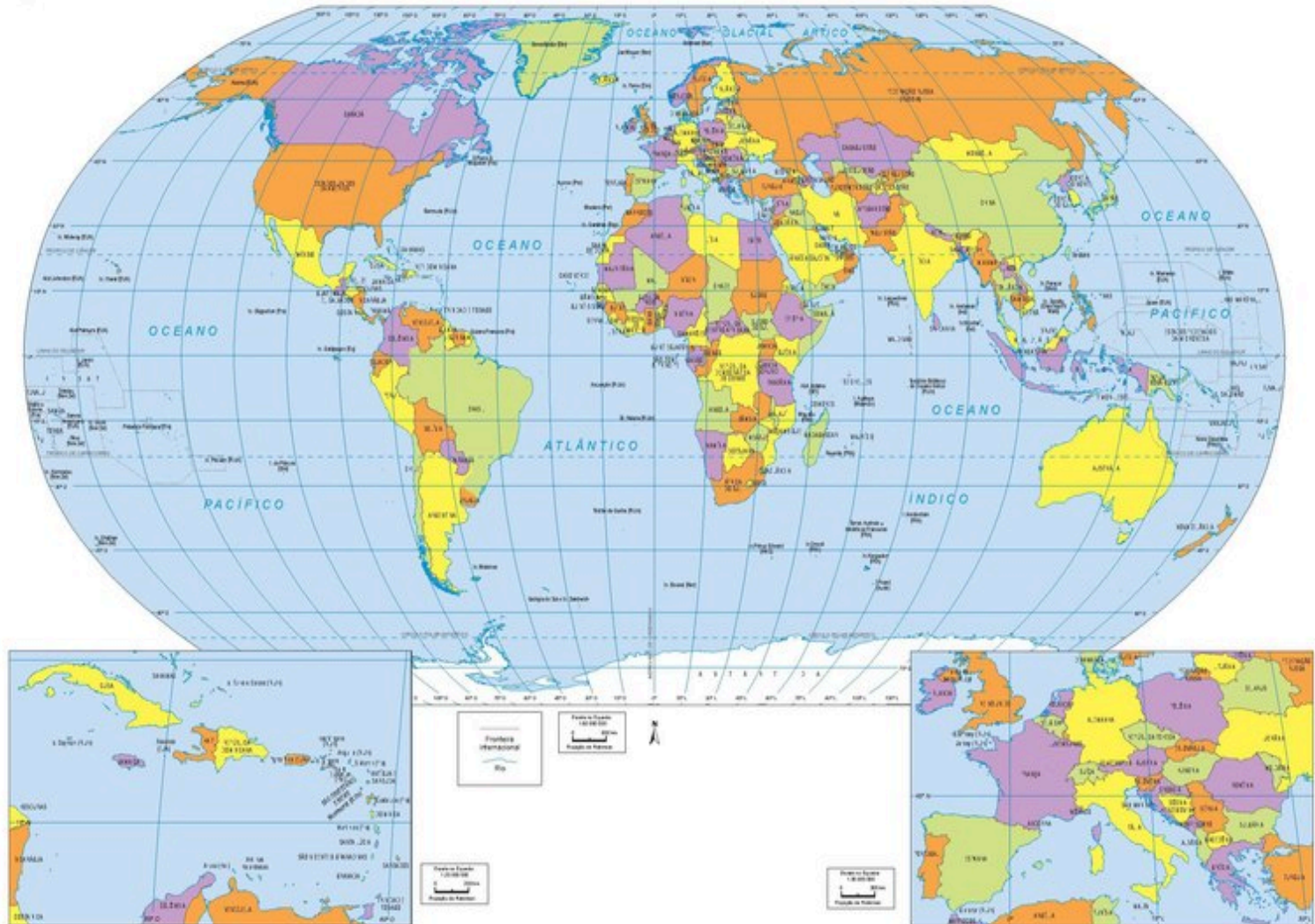
Objetivo de Aprendizaje: Ubicar Chile, Santiago, la propia región y su capital en el globo terráqueo o en mapas, y describir la ubicación relativa de países limítrofes y de otros países de América del Sur, utilizando los puntos cardinales.

Objetivo semanal: Reconocer formas de representación de la Tierra para ubicarnos en el espacio a través de videos y guías de ejercicios.



Planisferio:

- Un **planisferio** es una representación a escala de un mapa del mundo o mapamundi como también se le conoce. Dicho gráfico muestra todos los elementos contemplados en el mapa esférico de la tierra, pero dispuesto en un plano bidimensional en el que las mediciones y divisiones son los meridianos y las líneas isobaras.



Globo terráqueo:

- El **globo terráqueo** es una de las formas más comunes y útiles de representar el planeta Tierra. El mismo es un elemento a escala diseñado en base a la forma y a la superficie del planeta así como también en relación a los límites políticos de los continentes y de los países que en ellos se encuentran.





- Una vez terminado el trabajo enviar al correo institucional jaqueline.madrid@colegio-manuelrodriguez.cl
Comunicarse en caso de duda o consulta al Celular +56935624619



Estoy muy

orgullosos

de ti.