



**Actividad Semanal Historia, Geografía y Ciencias Sociales**  
**3° Año Básico**  
**Docente de Asignatura: Jacqueline Madrid Orellana**

<b>OA</b>	(OA 7) Distinguir hemisferios, círculo del Ecuador, trópicos, polos, continentes y océanos del planeta en mapas y globos terráqueos.
<b>Objetivo semanal</b>	Ubicar geográficamente continentes y océanos en un planisferio para reforzar la ubicación espacial en nuestro planeta mediante apoyo visual y guía de aprendizaje.
<b>Fechas</b>	Semana 20 al 24 de julio del 2020

Unidad N 1: Ubicación espacial y líneas imaginarias del planeta.

Asignatura: Historia, Geografía y Ciencias Sociales

Curso: 3° Básico

Mes: Julio

Apuntes 12

**“Hola queridos estudiantes y familia”  
Bienvenidos a nuestra clase de historia,  
geografía y Ciencias Sociales. Esta semana  
seguiremos aprendiendo, seguir con ese  
maravilloso entusiasmo y esfuerzo.**



## Materiales que necesitas para la clase

Lo que tengas en el hogar



Computador	Celular	Tablet
------------	---------	--------

Materiales esenciales



Lápiz grafito	Goma de borrar	Cuaderno de asignatura	Textos escolares	Lugar cómodo para trabajar
---------------	----------------	------------------------	------------------	----------------------------

A continuación, observaremos lo que se realizará durante en nuestra clase

*Ruta de aprendizaje.*



Aprender conceptos	Identificar continentes y océanos	Completar actividades	Verificar el cumplimiento del objetivo de la clase
--------------------	-----------------------------------	-----------------------	--

**¡Iniciemos la clase!**

Adivina adivinador ¿De qué crees que tratará la clase de hoy?



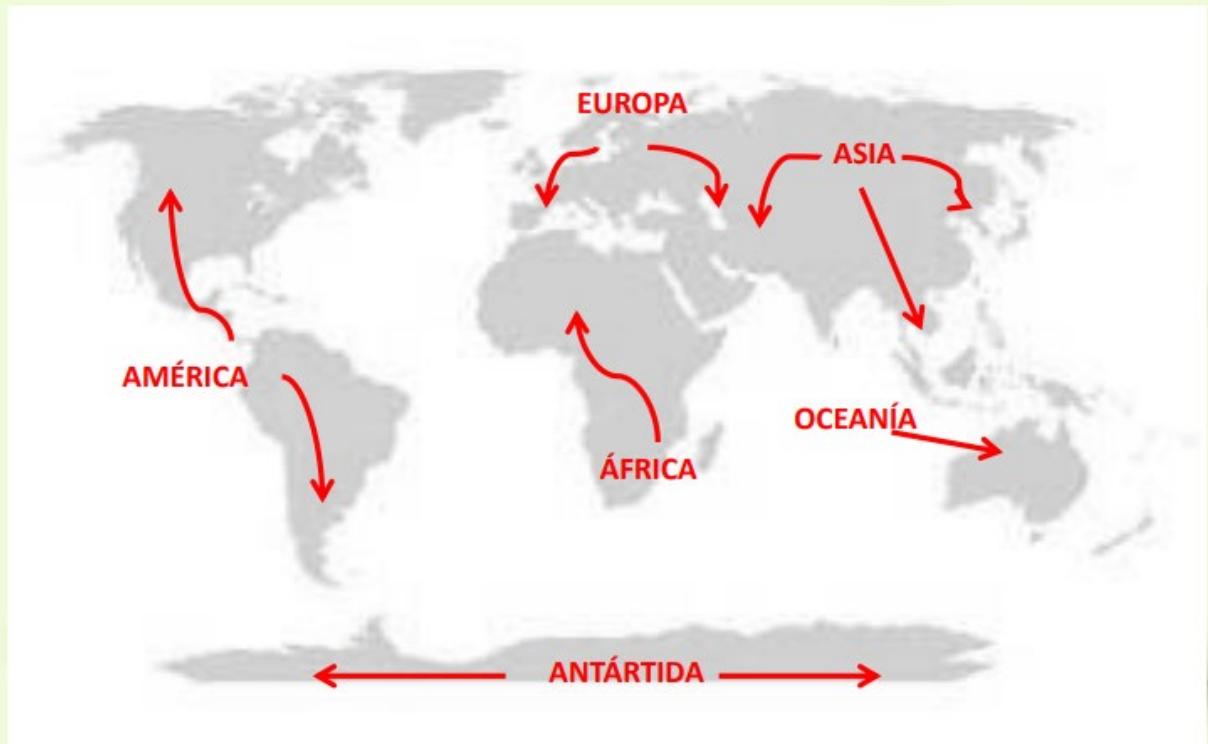
## Continentes y océanos

- Los océanos son aquellas partes de la superficie del planeta ocupadas por agua marina que rodean a los continentes y que cubren actualmente alrededor del 71% de la Tierra. El continente más grande es Asia, lo sigue América, África, la Antártida, Europa y Oceanía.

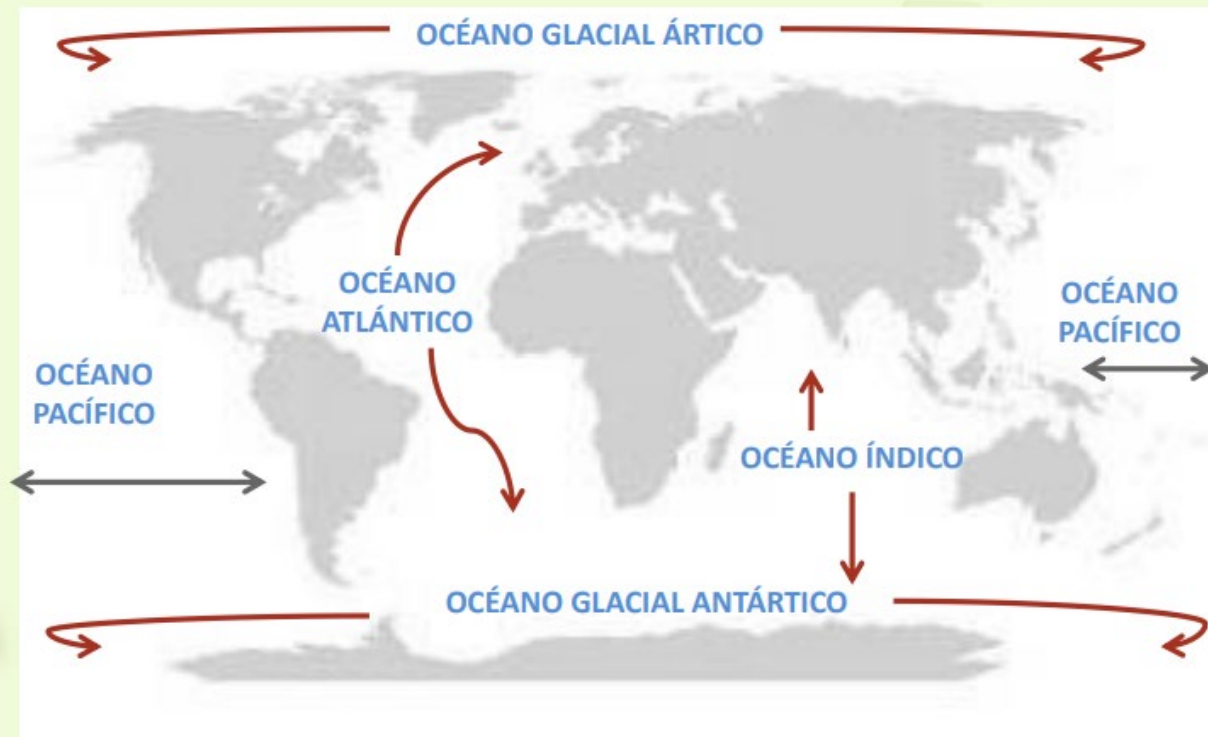
## Observa el siguiente video que te ayudará a aprender más

- [https://www.youtube.com/watch?v=mT2dEdVnR\\_U](https://www.youtube.com/watch?v=mT2dEdVnR_U)

# CONTINENTES



# OCÉANOS



LOS INVITO A TRABAJAR



Actividades

## I- Responder las siguientes preguntas.

1. Marcela quiere viajar desde Argentina (América) a Sudáfrica (África). ¿Qué Océano debe cruzar?
2. ¿Qué Océano bordea a Chile?
3. ¿Qué Continentes se ubican en el hemisferio sur?
4. ¿Qué Océano se encuentra al este de África?
5. ¿Qué continente se encuentra al sur de Oceanía?
6. ¿Qué Océano se encuentra al norte de Europa y Asia?
7. ¿En qué hemisferio se encuentra el Océano Glacial Ártico?

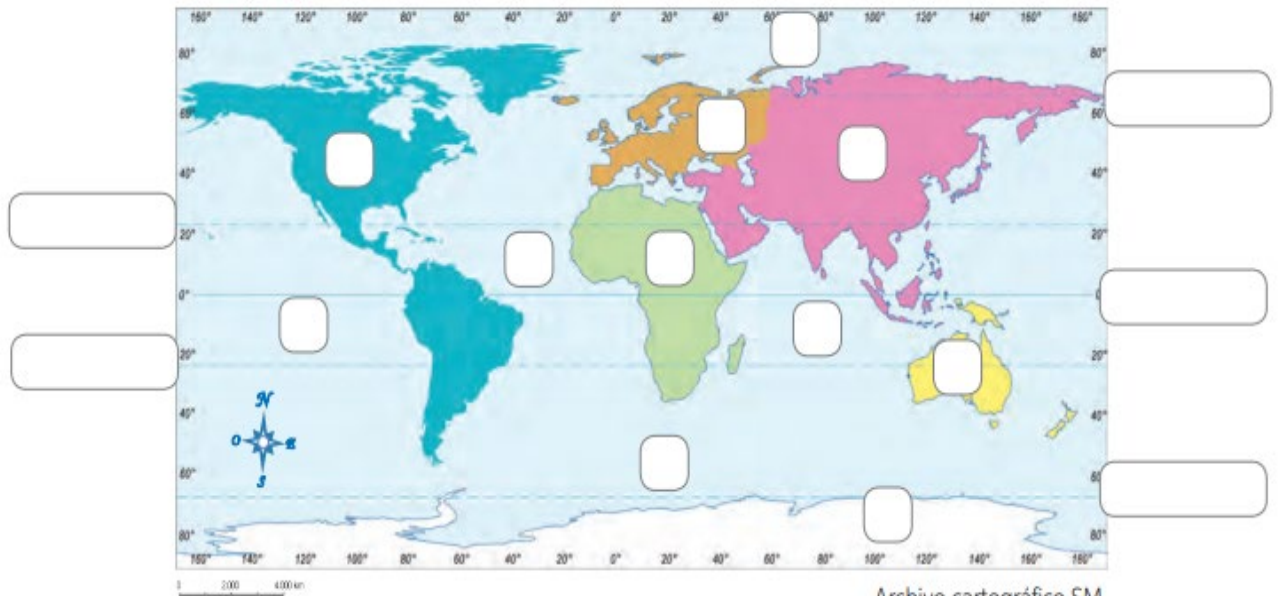
Responder las  
preguntas en el  
cuaderno de  
historia



## II- Realiza las siguientes actividades de la página 42.

2. Realiza las siguientes actividades para ubicar líneas de referencia, continentes y océanos.

### Planisferio



- En los espacios escribe el nombre de las líneas de referencia: círculo polar ártico, trópico de Cáncer, línea del ecuador, trópico de Capricornio, círculo polar antártico.
- En el mapa escribe el número correspondiente a cada continente y océano: **1** América, **2** Europa, **3** África, **4** Asia, **5** Oceanía, **6** Antártica, **7** océano Pacífico, **8** océano Atlántico, **9** océano Austral, **10** océano Glacial Ártico, **11** océano Índico.

La actividad la puedes realizar con ayuda de un adulto



### Reflexión

1- ¿Qué océano se debe cruzar para ir desde África a Oceanía?

- a) Océano Pacífico
- b) Océano Índico
- c) Océano Atlántico
- d) Océano glacial antártico

Llego el momento para descansar la mente

## Pausa activa: Juego mental

Fuga de vocales

\_s m\_j\_r pr\_g\_nt\_rs\_

¿P\_r\_ q\_\_ s\_rv\_

\_st\_ q\_\_ m\_ p\_s\_?

\_n v\_z d\_ ¿P\_r q\_\_

m\_ p\_s\_ \_st\_?

(No olvides escribir fecha y objetivo de la clase en el cuaderno o texto y enviar las fotos de las actividades realizadas a tu profesor (a))

Enviar actividades al correo de la profesora [jaqueline.madrid@colegio-manuelrodriguez.cl](mailto:jaqueline.madrid@colegio-manuelrodriguez.cl)

**Retroalimentación**



- 1- ¿Qué has aprendido en la clase de hoy?
- 2- ¿Cómo lo has hecho o aprendido?
- 3- ¿Qué dificultades has tenido?
- 4- ¿Para qué te ha servido?
- 5- ¿En qué otras ocasiones podrías utilizar lo que has aprendido/ esta forma de aprender?



# Excelencia Académica 2020-2021





# Historia, geografía y ciencias sociales

tercero básico

Docente : Jacqueline Madrid

Asistente: Jael Ramos

**Objetivo de Aprendizaje:** Distinguir hemisferios, círculo del Ecuador, trópicos, polos, continentes y océanos del planeta en mapas y globos terráqueos.

**Objetivo semanal:** Ubicar geográficamente continentes y océanos en un planisferio para reforzar la ubicación espacial en nuestro planeta mediante apoyo visual y guía de aprendizaje.

# CONTINENTES

## Continente:

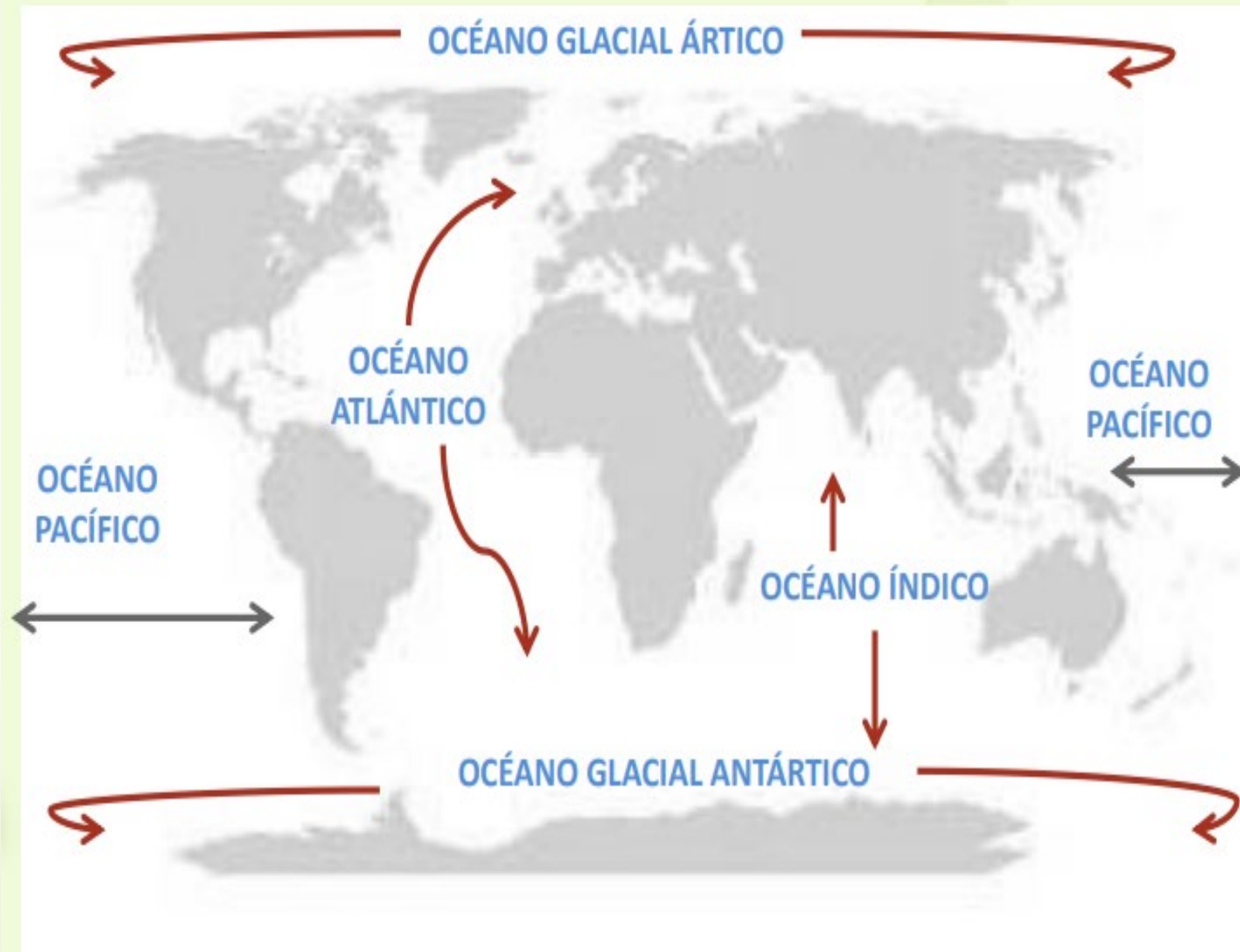
- Se considera como **continente** a una gran extensión de Tierra que se diferencia de otras menores o sumergidas por conceptos geográficos, como son los océanos.



# OCÉANOS

## Océanos:

- Los océanos son aquellas partes de la superficie del planeta ocupadas por agua marina que rodean a los continentes y que cubren actualmente alrededor del 71% de la Tierra. Existen cinco océanos en la Tierra: el Pacífico, el Atlántico, el Índico, el Antártico y el Ártico.





- Una vez terminado el trabajo enviar al correo institucional [jaqueline.madrid@colegio-manuelrodriguez.cl](mailto:jaqueline.madrid@colegio-manuelrodriguez.cl)  
Comunicarse en caso de duda o consulta al Celular +56935624619

SI PUEDES   
SOÑARLO  
— or —  
 PUEDES   
· HACERLO ·

mr.  
wonderful<sup>®</sup>  
frase de W. Disney