



Actividad Semanal Historia, Geografía y Ciencias Sociales
4° Año Básico
Docente de Asignatura: Jacqueline Madrid Orellana

| | |
|-------------------------|--|
| OA | (OA 8) Describir distintos paisajes del continente americano, considerando climas, ríos, población, idiomas, países y grandes ciudades, entre otros, y utilizando vocabulario geográfico adecuado. |
| Objetivo semanal | Distinguir los climas presentes en América a través de mapas e imágenes, identificando sus características y localizaciones. |
| Fechas | Semana del 07 al 11 de septiembre del 2020 |

Unidad N 1: Ubicando lugares de América en los mapas

Asignatura: Historia, Geografía y Ciencias Sociales

Curso: 4° Básico

Mes: Septiembre

Apuntes 15

*“Hola queridos estudiantes y familia”
Bienvenidos a nuestra clase de
Historia. Esta semana seguiremos
aprendiendo y seguir con ese
maravilloso entusiasmo y esfuerzo.*



Materiales esenciales



| | | |
|------------------|-------------------|---------------------------|
| Lápiz grafito | Goma de borrar | Cuaderno de asignatura |
|------------------|-------------------|---------------------------|

Y lo más importante un lugar cómodo para trabajar

A continuación, te mostrare lo que realizaremos durante la clase de Historia

Ruta de aprendizaje



| | | | | | |
|--|---|--------------------------------|---|---|-----------------------|
| Retroalimentar contenidos clase anterior Observar videos. | Escribir climas presentes en América. Jugar con climas de América. | Actividad en el texto escolar. | Responder preguntas en el cuaderno de asignatura. | Recortar y pegar imágenes de climas en el cuaderno de asignatura. | Evaluar lo aprendido. |
|--|---|--------------------------------|---|---|-----------------------|

Recordaremos contenidos de clase anterior



Antes de comenzar los invito a **OBSERVAR** el siguiente video de youtube

<https://www.youtube.com/watch?v=jD88dCaFDI&t=17s>

También, puedes observar un video de motivación de la clase en el siguiente link:

<https://www.youtube.com/watch?v=JT5jOOisUSU>

Climas de América

- 1) Climas cálidos o tropicales: Se caracteriza por sus altas temperaturas y abundantes precipitaciones.
- 2) Climas áridos y secos: Se caracterizan por las escasas precipitaciones y aridez en los suelos.
- 3) Climas templados: En ellos las estaciones del año presentan diferencias marcadas.
- 4) Climas fríos: Se caracterizan por las bajas temperaturas y por las precipitaciones, habitualmente, en forma de nieve.
- 5) Climas de montaña: Están presentes en todas las zonas climáticas. Se caracterizan por sus bajas temperaturas y por presentar precipitaciones en forma de nieve.

Observa la imagen y reconoce el tipo de paisaje que se presenta. Se realiza de forma oral.

Por cada respuestas acumulas un punto









Las respuestas son:

Templado

Cálido

Frío

Árido

Alta Montaña

Cálido

Frío – Alta Montaña

Templado

Alta Montaña

Árido

¡Debes ser sincero con las respuestas!

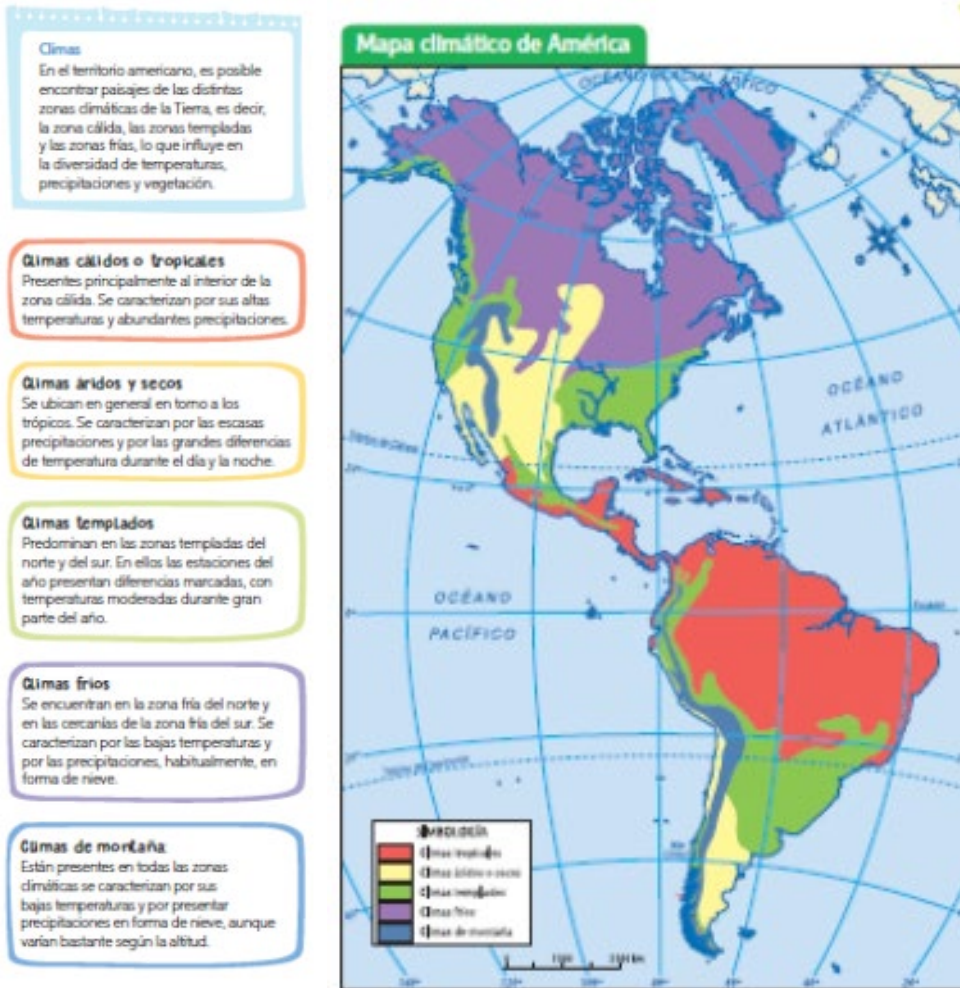
¿Cuántas respuestas correctas obtuviste?



Los invito a trabajar



1- Lee y observa el mapa climático página 85



Después de leer la información, responde las siguientes preguntas en tu cuaderno de asignatura. No olvides copiar las preguntas en el cuaderno y responderlas correctamente. Puedes ayudarte de tu texto escolar.

- 1) ¿En qué países se concentra el clima tropical?
- 2) ¿Qué clima o climas se concentran en nuestro país Chile?
- 3) ¿Qué clima predomina en América del Norte?
- 4) Observando el mapa ¿en qué lugar de América se concentra el clima de alta montaña?

Con la ayuda de un adulto, recorta y pega una lámina de cada clima aprendido en la clase. Los recortes los puedes encontrar en diarios, revistas, entre otros.

Ejemplos:



Clima Tropical



Clima de Alta Montaña

REFLEXIÓN

1- ¿Qué clima representa la imagen?



- a) Templado
- b) Montaña
- c) Tropical
- d) Frío


2- ¿Qué clima representa la imagen?

- a) Templado
- b) Montaña
- c) Tropical
- d) Árido



3. ¿Cuál es el clima que está presente en casi todo el mundo debido a su altura?

- a) Templado
- b) Montaña
- c) Tropical
- d) Frío



(No olvides escribir fecha y objetivo de la clase en el cuaderno y enviar las fotos de las actividades realizadas a tu profesor (a))

Enviar trabajo al correo de la profesora jaqueline.madrid@colegio-manuelrodriguez.cl

Comunicarse en caso de duda al celular +56935624619

Retroalimentación:

- 1- ¿Qué has aprendido en la clase?**
- 2- ¿Cómo lo has hecho o aprendido?**
- 3- ¿Qué dificultades has tenido?**
- 4- ¿Para qué te ha servido?**
- 5- ¿En qué otras ocasiones podrías utilizar lo que has aprendido/ esta forma de aprender?**





Historia, geografía y ciencias sociales

Cuarto básico

Profesora: Jacqueline Madrid

Asistente: Jael Ramos

Objetivo: Distinguir los climas presentes en América a través de mapas e imágenes, identificando sus características y localizaciones.

OA: Describir distintos paisajes del continente americano, considerando climas, ríos, población, idiomas, países y grandes ciudades, entre otros, y utilizando vocabulario geográfico adecuado.

Excelencia Académica 2020-2021



DIRECTOR ESTABLECIMIENTO
David Allende Mirajanca
Diciembre de 2021

CLIMA DE AMÉRICA



Climas de América

Climas cálidos o tropicales

Se caracteriza por sus altas temperaturas y abundantes precipitaciones.




Climas áridos y secos

Se caracterizan por las escasas precipitaciones y aridez en los suelos.



Climas templados

En ellos las estaciones del año presentan diferencias marcadas.




Climas fríos

Se caracterizan por las bajas temperaturas y por las precipitaciones, habitualmente, en forma de nieve.



Climas de montaña

Están presentes en todas las zonas climáticas. Se caracterizan por sus bajas temperaturas y por presentar precipitaciones en forma de nieve.





**TE INVITO A VER EL
SIGUIENTE VIDEO:**

<https://www.youtube.com/watch?v=Bz9RuO85UZg>

sólo si crees

★★★★★ **en ti** ★★★★★

podrás conseguir

★ ★ ★ ★ ★ **LO QUE TE** ★ ★ ★ ★ ★
★ ★ ★ ★ ★ **propones** ★ ★ ★ ★ ★

