



NO IMPRIMIR

HISTORIA 5° AÑO BÁSICO

PROFESORA MILLARAY MENA SÁEZ

Semana 7: lunes 11 al viernes 15 de mayo

Unidad 1


OA 10 Reconocer y ubicar en mapas recursos naturales significativos de Chile, como cobre, hierro, recursos marítimos y forestales, entre otros.



Los recursos naturales

Los seres vivos necesitan de ciertos elementos básicos para sobrevivir. Por ejemplo, los seres humanos requerimos de agua, la cual obtenemos de la naturaleza. Así como el agua, son muchos otros recursos que obtenemos de la naturaleza y que utilizamos para satisfacer nuestras necesidades. ¿Cómo se clasifican los recursos naturales?

Tienen la facultad de regenerarse, aunque algunos lo hacen a mayor velocidad que otros. Estos recursos no deben ser sobreexplotados, ya que algunos corren el riesgo de agotarse.



Renovables

↑ Ejemplos: el suelo, los recursos hídricos, los peces, los bosques, la radiación solar, entre otros.

Según su capacidad de renovación

No renovables

Su explotación supera su capacidad de regeneración, por lo que tienden a agotarse. Los minerales son un buen ejemplo de ello, pues para su renovación natural se necesitan miles e incluso millones de años.



← Ejemplos: minerales metálicos, como el cobre y el hierro, entre otros; no metálicos, como la sal, el yeso y otros; y minerales de origen fósil, como el petróleo y el carbón.



Recursos Naturales

Según su uso por los seres humanos



Agrícolas




Pesqueros



Mineros



Ganaderos



Forestales



Energéticos



OBJETIVO DE LA CLASE:

ESCRIBE EN TU CUADERNO

Ubicar en el mapa de Chile los diferentes recursos naturales, realizando cuadro resumen.

¿Cuál es la habilidad de la clase?



Ubicar

¿Qué vamos a ubicar?



Recursos naturales en Chile

¿Cómo lo vamos a lograr?



Cuadro resumen

Ruta de Aprendizaje

Recursos naturales en las zonas naturales

Cuadro resumen



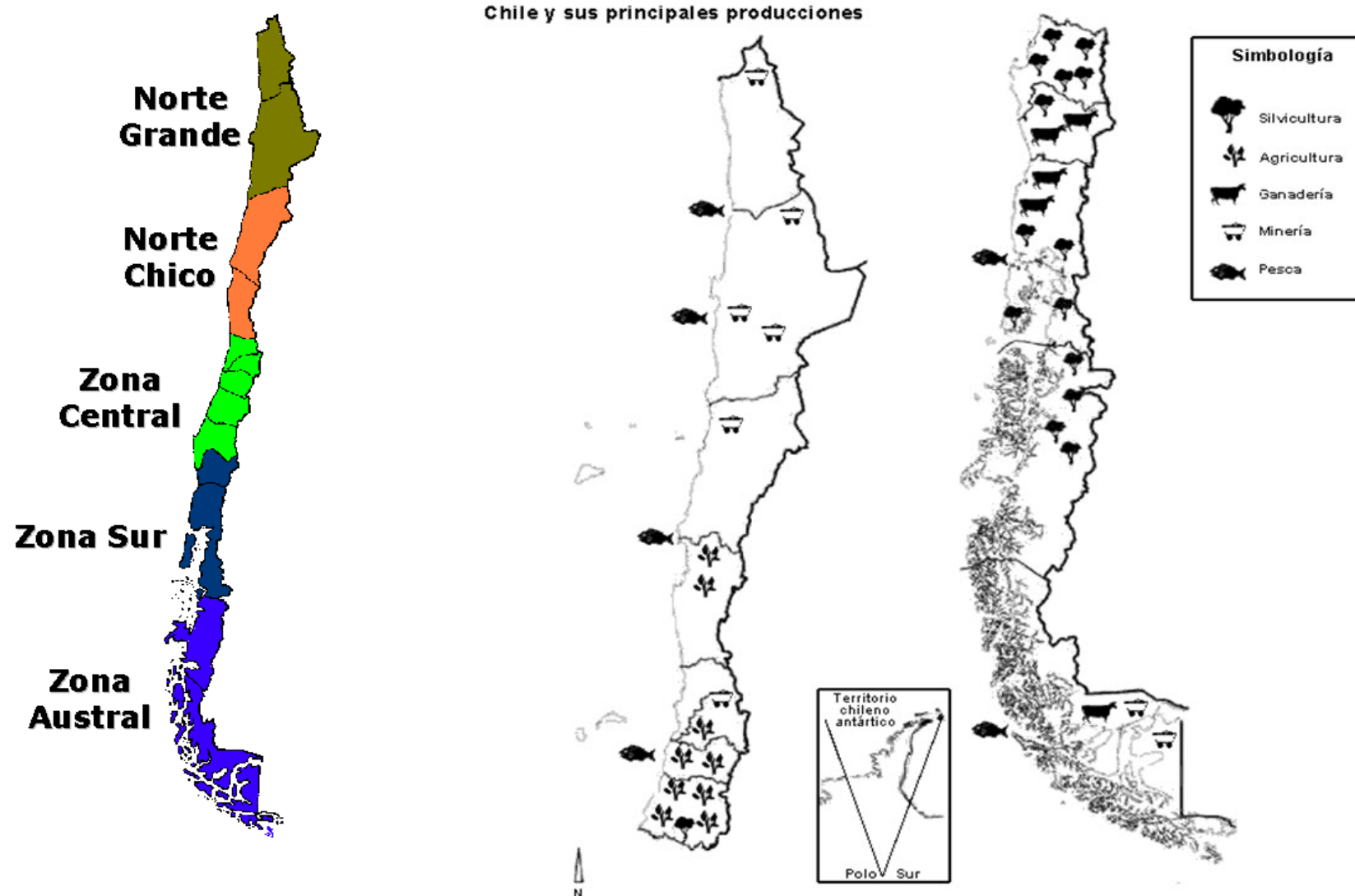
Desarrollo sustentable

Las actividades de extracción y transformación de los recursos naturales tienen consecuencias en el medioambiente. Es importante tener en cuenta que la explotación intensiva y descontrolada puede generar el agotamiento o desaparición de los recursos. Para contrarrestar esa posibilidad, las personas, las empresas y los Estados deben comprometerse con el desarrollo sustentable.



Los recursos naturales de Chile

Chile posee una gran variedad de recursos naturales distribuidos a lo largo de su territorio. Los productos extraídos y elaborados a partir ellos representan la mayor parte de las exportaciones chilenas al resto del mundo. ¿Cómo se distribuyen en el territorio estos recursos?



ACTIVIDAD

Lee del libro de historia las siguientes páginas 30 a la 35 donde encontraras las información de los recursos naturales, guíate según las estadísticas y completa cuadro resumen de zonas naturales.

	Zona Norte Grande	Zona Norte Chico	Zona Centro o Central	Zona Sur	Zona Austral
Recursos Naturales					



ACTIVIDAD

- Investiga iniciativas y noticias sobre el desarrollo sustentable en Chile.
- Resume en tu cuaderno una de ellas, describiendo lo que se quieres lograr con esa medida o innovación.



Contacto

Correo electrónico: Millaray.mena@colegio-manuelrodriguez.cl

WhatsApp: 56 964194489





HISTORIA, GEOGRAFÍA Y CIENCIAS SOCIALES

Quinto Básico

Profesora: Millaray Mena Sáez

Asistente: Jael Ramos González

Objetivo: Ubicar en el mapa de Chile los diferentes recursos naturales, realizando cuadro resumen.

OA: Reconocer y ubicar en mapas recursos naturales significativos de Chile, como cobre, hierro, recursos marítimos y forestales, entre otros.

ZONAS NATURALES DE CHILE

- *Zona Central (verde pistacho), Zona Sur (verde claro), Zona Austral (verde oscuro).* By Janitoalevic [CC BY-SA 4.0 (<https://creativecommons.org/licenses/by-sa/4.0>)], via Wikimedia Commons



ZONA NORTE GRANDE

- es rica en recursos minerales tales como cobre, hierro, plata y oro, al igual que salitre. Si bien es una zona muy seca con gran escasez de agua, también posee importantes manantiales subterráneos.



XV Región de Arica y Parinacota	III Región Atacama	I región Tarapacá	II región Antofagasta
<ul style="list-style-type: none"> • Se explota el cobre, salitre, sal común, azufre. • Piure y sardina española, son las principales extracciones pesqueras. • Agricultura de oasis con frutos tropicales, mango, limón y aceitunas. 	<p>Su principal economía esta representada por la minería.</p> <p>Recursos agropecuarios, cebada, trigo, maíz, uva.</p>	<p>Se explota el cobre, salitre, sal común.</p> <p>Explotación de jurel, anchoveta y sardina.</p> <p>En Iquique se encuentran las mayores plantas procesadoras de harina y aceite de pescado del país, como también fabricas conserveras y de congelados.</p>	<p>Su economía la constituyen la pesca y la minería con importantes yacimientos de cobre.</p>

ZONA NORTE CHICO

- En el Norte Chico posee suelos muy fértiles ideales para los cultivos de cítricos, almendros y frutales. Igualmente cuenta con excepcionales recursos pesqueros, especialmente de especies como atún, jurel, cojinoba, anchoas y anchovetas.



ZONA CENTRAL

- La zona central posee tierras muy fértiles a pesar de la escasez de agua actual, debido justamente a la alta densidad de población que presenta, la intensa actividad agrícola y la localización de diversas industrias.
- Es una zona rica en recursos forestales que favorece la silvicultura y posee grandes yacimientos minerales metálicos, como cobre, oro o plomo, y no metálicos, como piedra caliza, yeso y calcio.



ZONA SUR

- Los recursos económicos de la zona sur de nuestro país se concentran, fundamentalmente, en el sector silvoagropecuario, así como también en los sectores pesquero y minero.

Agricultura	Silvicultura	Minería
<p>En este rubro, la producción de cereales es importante. La cebada, la avena, el centeno y el trigo son los principales productos de este tipo que se obtienen.</p>	<p>Gracias -entre otros factores- a las intensas lluvias que se producen en la zona sur, ésta es el sector silvícola más importante de Chile. Dentro de la gran variedad de árboles que es posible encontrar en el sur destacan el coihue, alerce, ciprés, lenga, roble, raulí, tepa, mañío, etc.</p>	<p>El sector minero de la zona sur produce oro, carbón e hidrocarburos, principalmente. El oro se encuentra en las regiones IX y X, en los sectores de Angol, Los Sauces, Cucao y Rahue. El carbón, en las regiones X y XII. En la XI Región se extra zinc, plomo y cobre.</p>

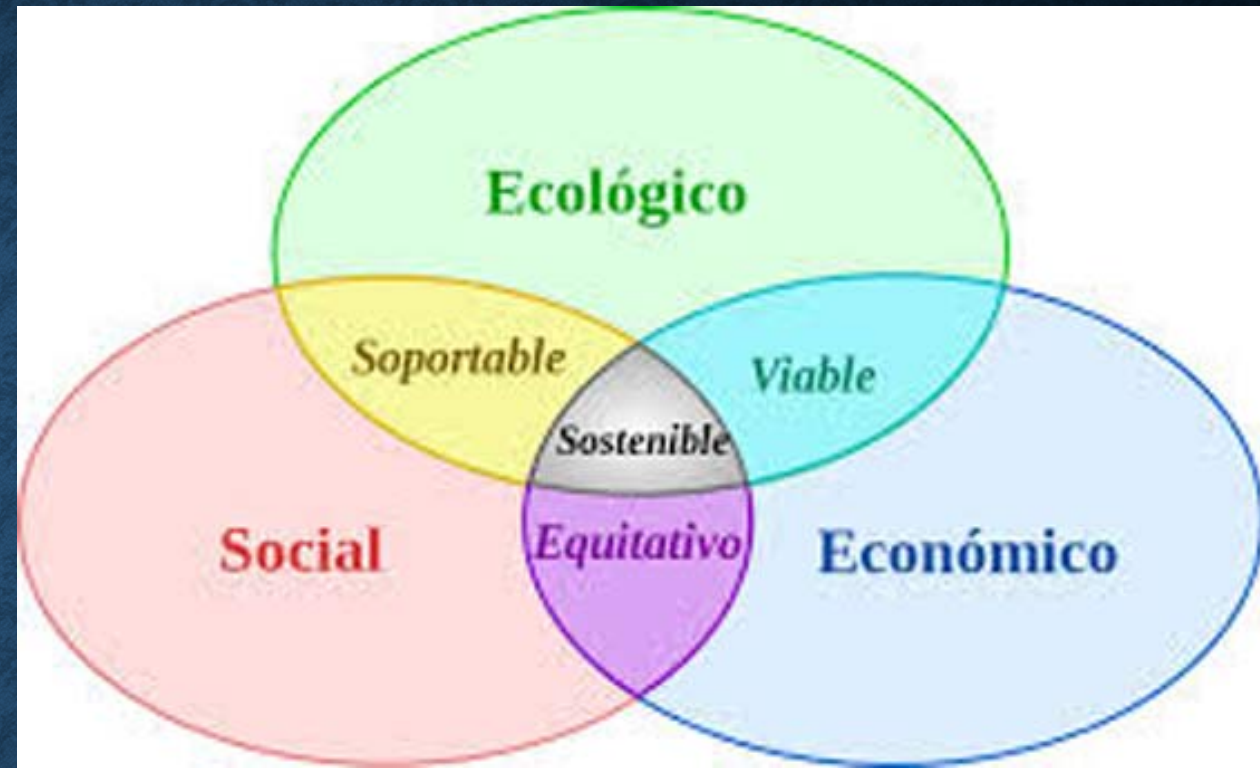
ZONA AUSTRAL

- La zona austral es muy rica en recursos hídricos y energéticos, ya que allí se encuentran las reservas de petróleo, gas y carbón más importantes del país.
- Por su ubicación esta zona posee también una inmensa riqueza en cuanto a recursos pesqueros conformada por peces, mariscos y moluscos. Así mismo posee inmensos recursos forestales.



DESARROLLO SUSTENTABLE:

Las actividades de extracción y transformación de los recursos naturales tienen consecuencias en el medioambiente. Es importante tener en cuenta que la explotación intensiva y descontrolada puede generar el agotamiento o desaparición de los recursos. Para contrarrestar esa posibilidad, las personas, las empresas y los estados deben comprometerse con el desarrollo sustentable.



seré breve

TE ESPERAN COSAS
HERMOSAS

sólo resiste y mantén la fe