



Excelencia Académica 2020-2021



SNED
2020 - 2021





NO IMPRIMIR

HISTORIA 8° AÑO BÁSICO

PROFESORA MILLARAY MENA SÁEZ

Semana del lunes 23 al viernes 27 de noviembre

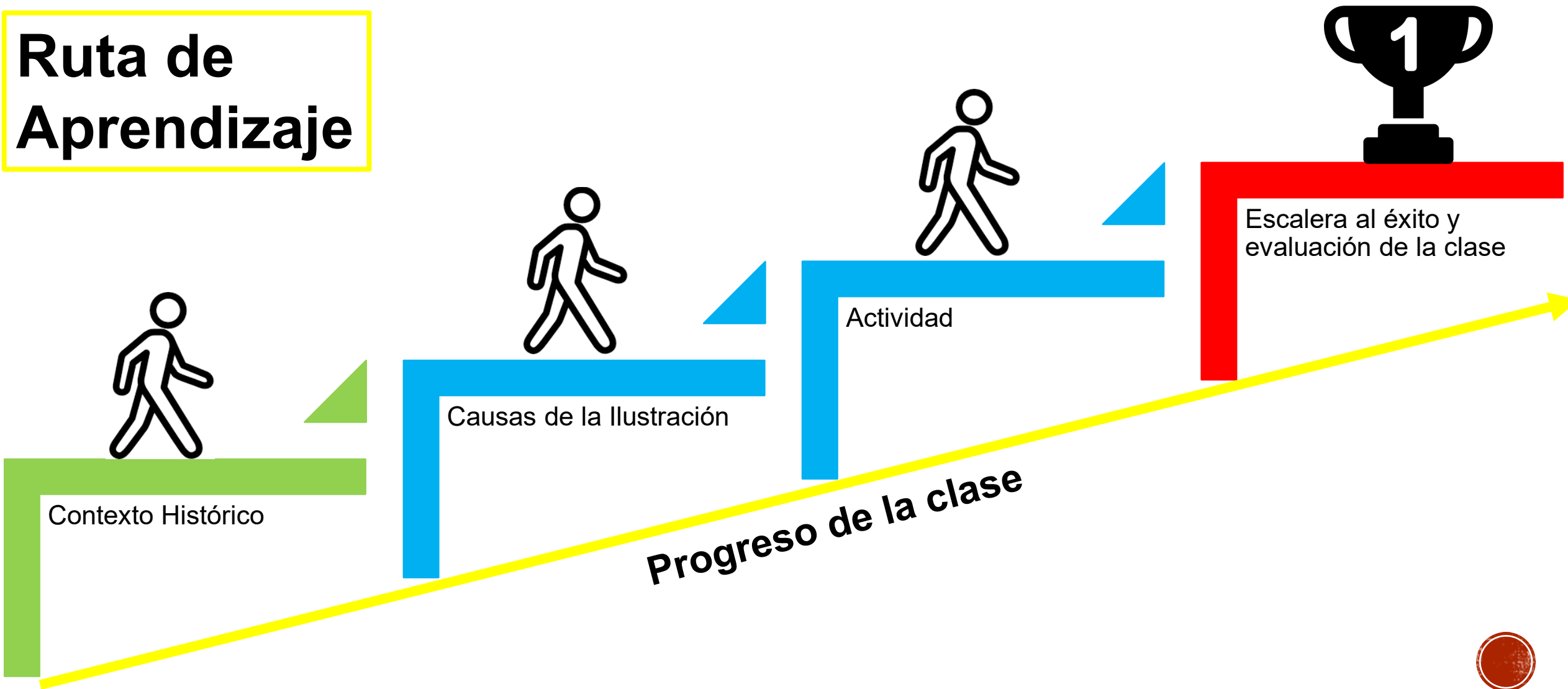
Clase online miércoles 25 de noviembre a las 17:00 horas

Unidad “Paisajes de Chile”



Objetivo de la Clase: Inferir las causas de la ilustración y el desarrollo del pensamiento de la razón, por medio interpretación de fuentes primarias.

Ruta de Aprendizaje



Objetivo de la Clase: Reconocer aspectos físicos del paisaje chileno, por medio de la observación.

Ruta de Aprendizaje



TERRITORIO CHILENO

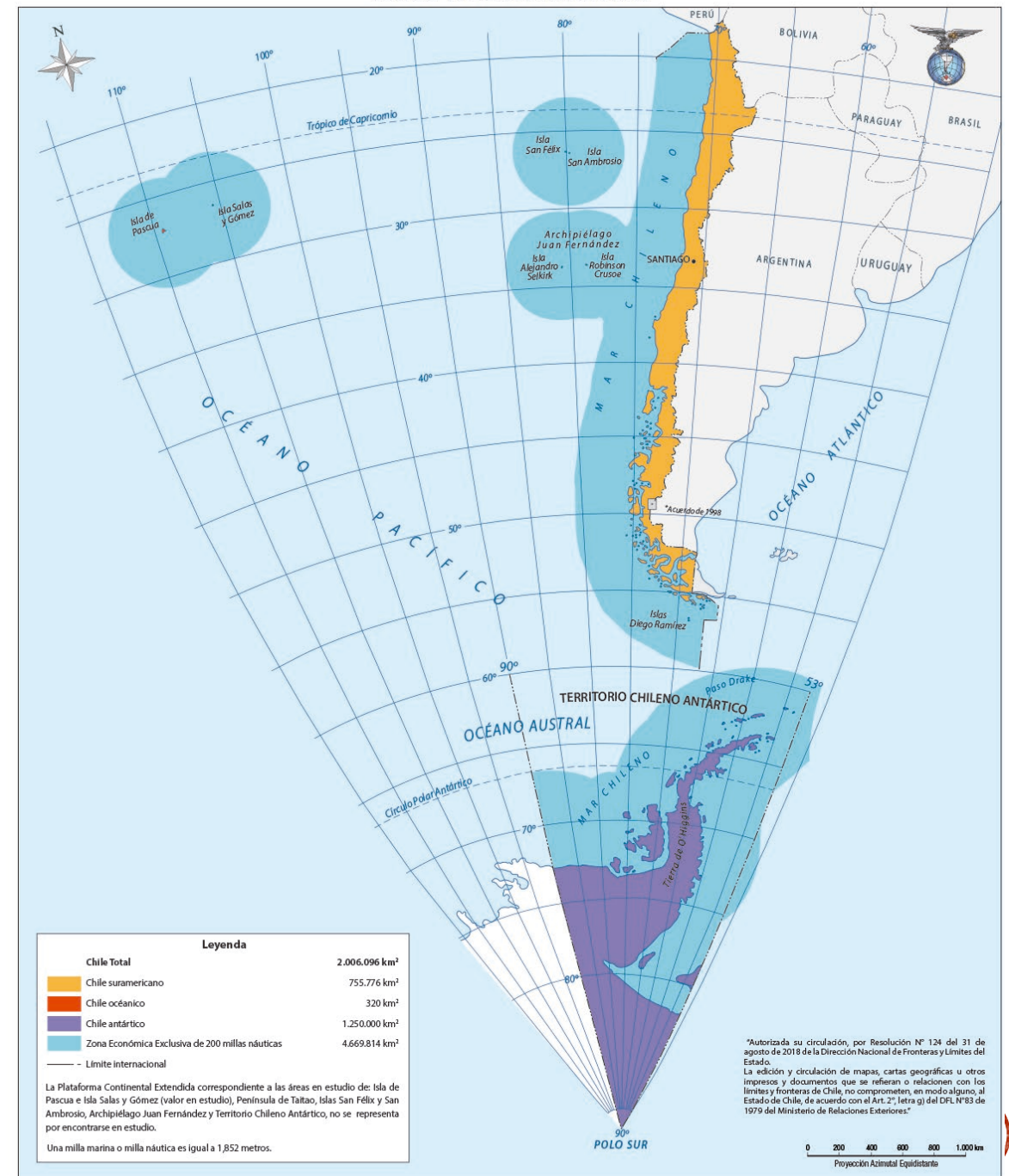
Localización tricontinental del territorio chileno Chile siempre ha despertado la curiosidad de viajeros y exploradores. Además de ser el país más largo del mundo y de contar con una gran diversidad de paisajes, llama la atención por poseer territorio en tres continentes, pero ¿Qué significa que se un país tricontinental?

Se llama como país tricontinental a aquel país que tiene territorio en tres continentes. Observa el siguiente video explicativo y luego responde

¿En qué continentes tiene territorio Chile?

<https://www.youtube.com/watch?v=7PnCaUT-Vk0>

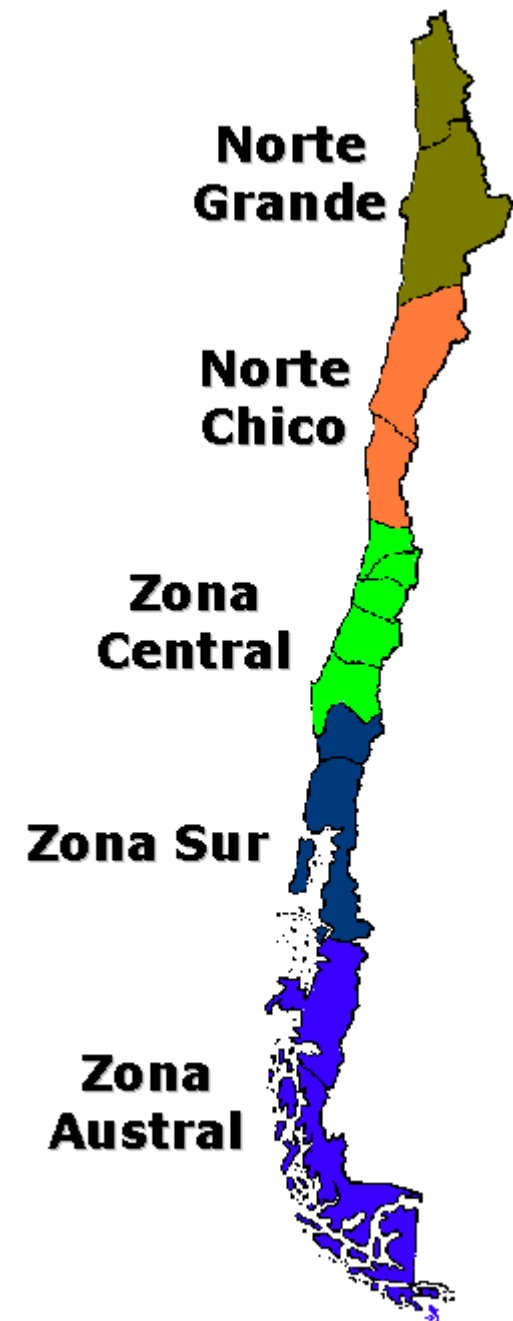
CHILE TRICONTINENTAL



CHILE DIVIDIDO EN ZONAS NATURALES

Chile es un país que se caracteriza por tener una variedad de paisajes a lo largo del territorio ya que atraviesa todas las zonas climáticas. Por este motivo presenta diferentes tipos de climas, vegetación y fauna, además encontramos distintas formas de vida según se viva en la zona norte, zona central o zona sur del país.

Observa los siguientes Paisajes



Ciudad de Iquique

Zona del Norte Grande



Valle del Elqui

Zona del Norte Chico



Ciudad de Rancagua

Zona Centro o Central



Ciudad de Puerto varas

Zona Sur



Antártica Chilena

Zona Austral



Desafío Mental

¿Cuántas sandías hay?



CUADRO COMPARATIVO

Recuerda que comparar es encontrar similitudes y diferencias entre las zonas naturales.

Zona del Norte Grande	Zona del Norte Chico	Zona Central o Centro	Zona Sur	Zona Austral
Descripción:	Descripción:	Descripción:	Descripción:	Descripción:
1 Similitud:		2 Similitudes		
1 Diferencia		2 Diferencias		



Escalera al éxito

Responde estas de verdadero y falso

1. ____ Chile es un país que tiene territorio en tres continentes diferentes.
2. ____ Las zonas naturales de Chile son 5 con características físicas comunes.
3. ____ El territorio nacional chileno no cuenta con una variedad amplia de paisaje, ya que el territorio es pequeño.



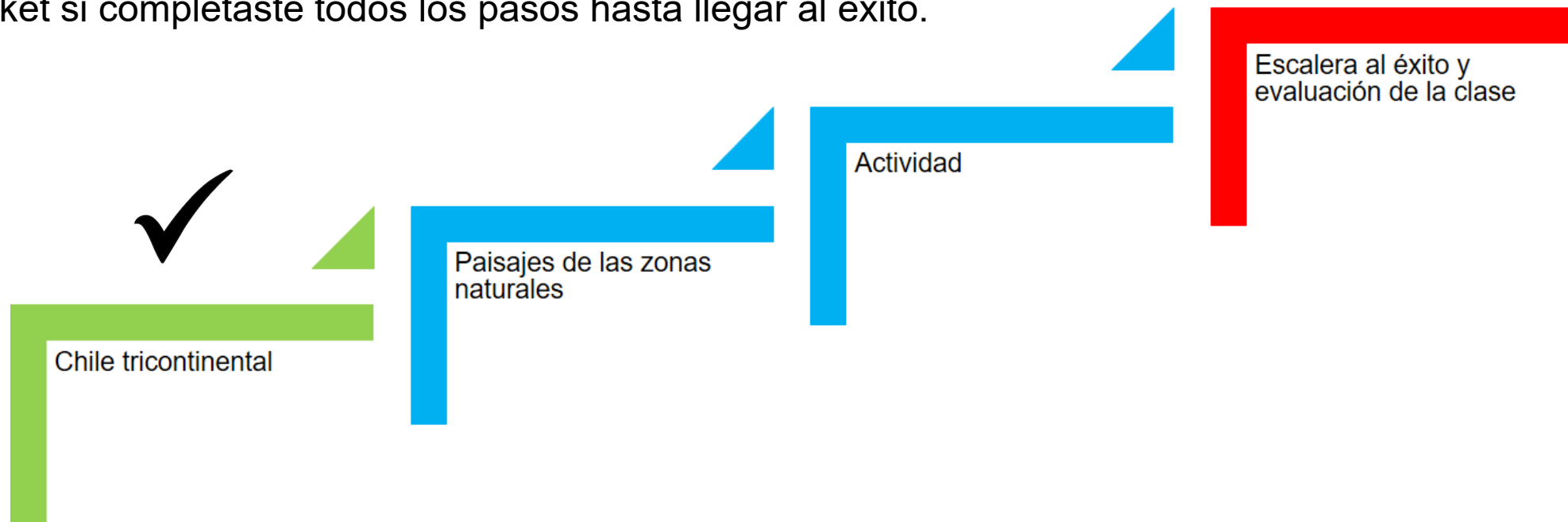
Cierre de la Clase

En el cierre de la clase revisaremos si logramos el objetivo de la clase y la ruta de aprendizaje. Posteriormente evaluaremos si la clase fue lograda, por medio de escalera al éxito.

¿Cumplimos el objetivo y ruta de aprendizaje?

Revisemos nuestro objetivo: **Reconocer aspectos físicos del paisaje chileno, por medio de la observación.**

Si completaste todas las actividades, quiere decir que hiciste un buen trabajo. Revisemos la ruta de aprendizaje, haz un ticket si completaste todos los pasos hasta llegar al éxito.



Contacto

Correo electrónico: Millaray.mena@colegio-manuelrodriguez.cl

WhatsApp: 56 964194489





HISTORIA, GEOGRAFÍA Y CIENCIAS SOCIALES

Octavo Básico

Profesora: Millaray Mena Sáez

Asistente: Jael Ramos González

Objetivo: Reconocer aspectos físicos del paisaje chileno, por medio de la observación.

Los siguientes son límites de las zonas naturales:

- ✓ Río Copiapó (entre el Norte Grande y el Norte Chico).
- ✓ Río Aconcagua (entre el Norte Chico y la Zona Central).
- ✓ Río Biobío (entre la Zona Central y la Zona Sur).
- ✓ Golfo de Corcovado /Río Palena (entre la Zona Sur y la Zona Austral).
- ✓ Zonal Austral hasta el Polo Sur.



Norte Grande

Perfil Topográfico 21° Latitud Sur

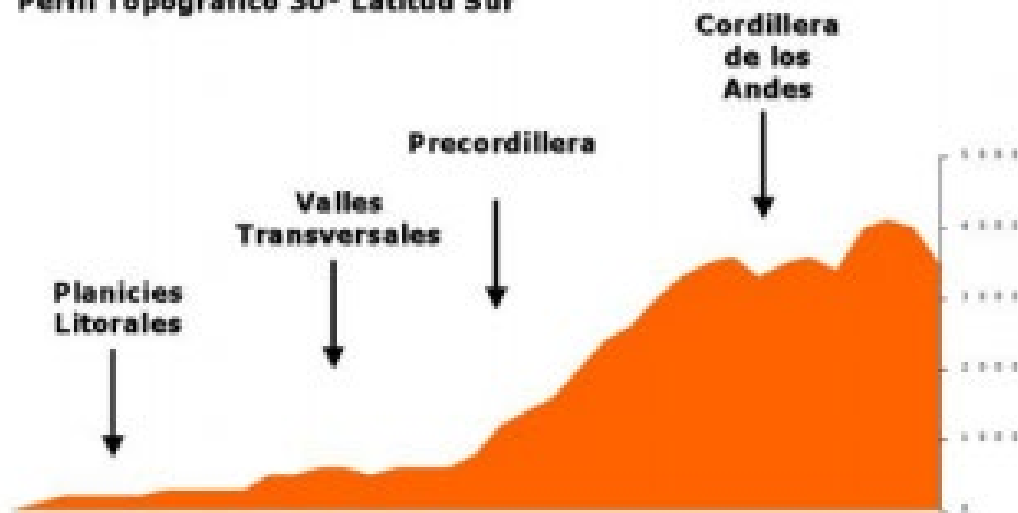


Antofagasta



Norte Chico

Perfil Topográfico 30° Latitud Sur



Regiones

- Atacama
- Coquimbo



Norte grande

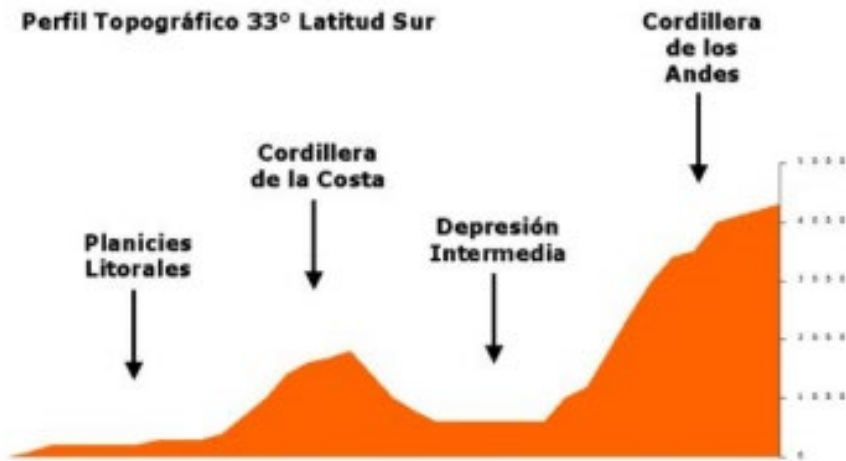


Norte chico



Zona Central

Perfil Topográfico 33° Latitud Sur



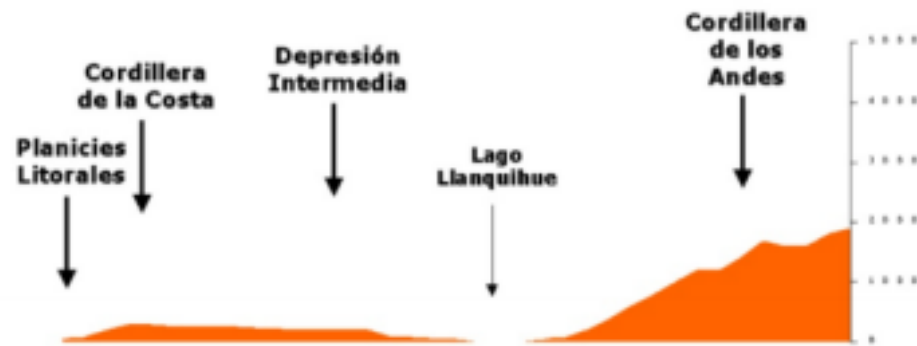
Regiones

- Valparaíso
- Metropolitana de Santiago
- Libertador General Bernardo O'Higgins
- Maule
- Biobío



Zona Sur

Perfil Topográfico 41° Latitud Sur



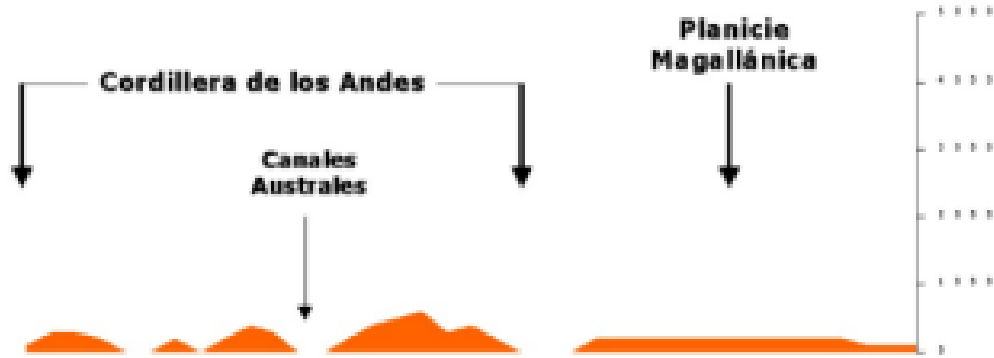
Regiones

- La Araucanía
- Los Ríos
- Los Lagos



Zona Austral

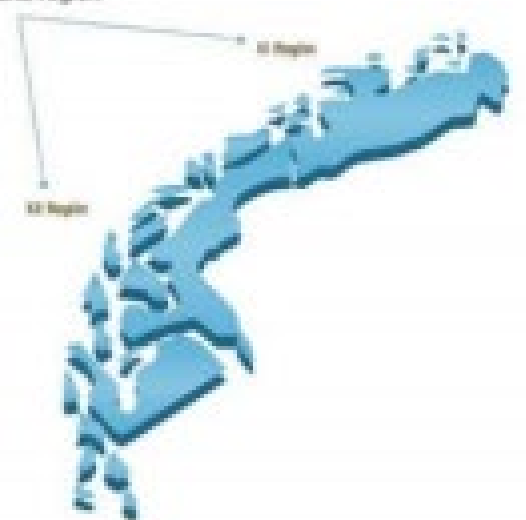
Perfil Topográfico 54° Latitud Sur



Regiones

- Aysén del General Carlos Ibáñez del Campo
- Magallanes y Antártica Chilena

Selecciona una región



Zona central



Zona sur



Zona austral



seré breve

TE ESPERAN COSAS
HERMOSAS

sólo resiste y mantén la fe

Contacto

Correo electrónico: Millaray.mena@colegio-manuelrodriguez.cl

WhatsApp: +56 964194489